Annual Report 2019

รายงานประจำปีงบประมาณ พ.ศ.2562

สำนักงานสาธารณสุขจังหวัดฉะเชิงเทรา

สำนักงานสาธารณสุขจังหวัดฉะเชิงเทรา
CHACHOENGSAO PROVINCIAL PUBLIC HEALTH OFFICE

คำนำ

รายงานประจำปี 2562 สำนักงานสาธารณสุขจังหวัดฉะเชิงเทรา ฉบับนี้ จัดทำขึ้นโดยมีวัตถุประสงค์เพื่อเผยแพร่ข้อมูลข่าวสารด้านสาธารณสุขในระดับจังหวัดฉะเชิงเทรา ปีงบประมาณ พ.ศ. 2562 ให้กับผู้บริหาร บุคลากร ภาคีเครือข่ายด้านสุขภาพทุกภาคส่วน ตลอดจนผู้ที่สนใจได้รับทราบและพิจารณานำไปใช้ประโยชน์ ซึ่งมีสาระสำคัญประกอบด้วย 5 ส่วน คือ ส่วนที่ 1 ข้อมูลทั่วไป ข้อมูลประชากร ข้อมูลสถานะสุขภาพ ข้อมูลทรัพยากรสาธารณสุข ส่วนที่ 2 สรุปผลการดำเนินงานตัวชี้วัดตามนโยบายและยุทธศาสตร์ชาติด้านสุขภาพ (Health KPIs) ปีงบประมาณ พ.ศ. 2562 ส่วนที่ 3 สรุปผลการดำเนินงานตามตัวชี้วัดหลักประกันสุขภาพที่สำคัญ ปี 2562 ส่วนที่ 4 สรุปผลการเบิกจ่ายงบประมาณ งบรายจ่ายประจำของสำนักงานสาธารณสุขจังหวัดฉะเชิงเทรา ปีงบประมาณ พ.ศ. 2562 ส่วนที่ 5 สรุปผลการการประชุมผ่านระบบ Web Conference ของสำนักงานสาธารณสุขจังหวัดฉะเชิงเทรา ปีงบประมาณ พ.ศ. 2562

สำนักงานสาธารณสุขจังหวัดฉะเชิงเทรา หวังเป็นอย่างยิ่งว่า รายงานประจำปี 2562 ฉบับนี้ จะเป็นประโยชน์ต่อการพัฒนางานด้านสาธารณสุขของจังหวัดฉะเชิงเทราให้มีความเจริญก้าวหน้ายิ่งขึ้นต่อไป

คณะผู้จัดทำ
สำนักงานสาธารณสุขจังหวัดฉะเชิงเทรา
กุมภาพันธ์ 2563

สำนักงานสาธารณสุขจังหวัดฉะเชิงเทรา
CHACHOENGSAO PROVINCIAL PUBLIC HEALTH OFFICE

บทสรุปสำหรับผู้บริหาร (Executive Summary)

++++++++++++++++++++++

ในปีงบประมาณ 2562 สำนักงานสาธารณสุขจังหวัดฉะเชิงเทรา สรุปผลการดำเนินงานตัวชี้วัดตามนโยบายและยุทธศาสตร์ชาติด้านสุขภาพ (Health KPIs) จำนวน 55 ตัวชี้วัด ไม่ผ่านเกณฑ์เป้าหมายที่กระทรวงฯ กำหนด 14 ตัวชี้วัด ร้อยละ 25.45 ประกอบด้วย

1) อัตราส่วนการตายมารดา
2) ระดับความสำเร็จของพัฒนาการเด็กตามเกณฑ์มาตรฐาน
3) เด็กไทยมีสติปัญญาเฉลี่ยไม่ต่ำกว่า 100
4) ร้อยละของเด็กวัยเรียนสูงดีสมส่วน
5) อัตราผู้ป่วยเบาหวานรายใหม่จากกลุ่มเสี่ยงเบาหวาน
6) ร้อยละของคลินิกหมอครอบครัวที่เปิดดำเนินการในพื้นที่
7) อัตราความสำเร็จของการรักษาวัณโรคปอดรายใหม่
8) ร้อยละการส่งต่อผู้ป่วยนอกเขตสุขภาพลดลง
9) อัตราตายของทารกแรกเกิดอายุเท่ากับหรือต่ำกว่า 28 วัน
10) อัตราตายผู้ป่วยติดเชื้อในกระแสเลือดแบบรุนแรงชนิด community-acquired
11) ร้อยละของการให้การรักษาผู้ป่วย STEMI ได้ตามมาตรฐานเวลาที่กำหนด
12) ร้อยละผู้ป่วยต้อกระจกชนิดบอด (Blinding Cataract) ได้รับการผ่าตัดภายใน 30 วัน
13) อัตราส่วนของจำนวนผู้บริจาคอวัยวะจากผู้ป่วยสมองตายต่อจำนวนผู้ป่วยเสียชีวิตในโรงพยาบาล
14) ร้อยละของหน่วยงานในสังกัดกระทรวงสาธารณสุขผ่านเกณฑ์การประเมิน ITA

สรุปผลการดำเนินงานตามตัวชี้วัดหลักประกันสุขภาพที่สำคัญ ปี 2562 จำนวน 12 ตัวชี้วัด ไม่ผ่านเกณฑ์เป้าหมายที่ สป.สช. กำหนด 8 ตัวชี้วัด ร้อยละ 66.67 ประกอบด้วย

1) ร้อยละผู้ป่วยได้รับการการคัดกรองและวินิจฉัยเป็นเบาหวาน
2) ร้อยละผู้ป่วยได้รับการการคัดกรองและวินิจฉัยเป็นความดันโลหิตสูง
3) ร้อยละหญิงมีครรภ์ได้รับการฝากครรภ์ครั้งแรกภายใน 12 สัปดาห์
4) ร้อยละการใช้ยาปฏิชีวนะอย่างรับผิดชอบในผู้ป่วยนอก (โรคอุจจาระร่วงเฉียบพลัน, โรคติดเชื้อระบบทางเดินหายใจ)
5) ร้อยละการเฝ้าระวังพัฒนาการซ้ำโดยเครื่องมือ DSPM ที่สงสัยล่าช้าต้องได้รับการส่งเสริม/กระตุ้นภายใน 1 เดือน ต้องได้รับการติดตามทุกอายุ 9, 18, 30 และ 42 เดือน

6) ร้อยละของเด็กนักเรียน (6-14 ปี) มีส่วนสูงระดับดีและรูปร่างสมส่วน

7) การเข้าถึงบริการทันตกรรมในทุกกลุ่มวัย

8) การตรวจพัฒนาการเด็กอายุ 9, 18, 30, 42 เดือน

ในปีงบประมาณ 2562 สำนักงานสาธารณสุขจังหวัดฉะเชิงเทรา ได้รับจัดสรรเงินงบประมาณงบรายจ่ายประจำทั้งสิ้น 73,695,364.13 บาท จำแนกเป็น

1) งบดำเนินงานของสำนักงานปลัดกระทรวงสาธารณสุข 71,980,434.13 บาท ร้อยละ 97.67

2) งบดำเนินงานเบิกแทนกรมสนับสนุนบริการสุขภาพ 850,690.00 บาท ร้อยละ 1.16

3) งบดำเนินงานเบิกแทนสำนักงานคณะกรรมการอาหารและยา 633,800.00 บาท ร้อยละ 0.86

4) งบดำเนินงานเบิกแทนกรมอนามัย 10,000.00 บาท ร้อยละ 0.01 และ

5) งบอุดหนุน 220,400.00 บาท ร้อยละ 0.30

มีผลการเบิกจ่ายภาพรวม จำนวน 73,694,301.20 บาท ร้อยละ 99.99 มีเงินคงเหลือ 1,062.93 บาท ร้อยละ 0.001

สารบัญ

		หน้า
คำนำ		2
บทสรุปสำหรับผู้บริหาร (Executive Summary)		3-4
สารบัญ		5
ส่วนที่ 1	ข้อมูลทั่วไปจังหวัดฉะเชิงเทรา	6 - 57
	ข้อมูลประชากร	58 - 61
	ข้อมูลสถานะสุขภาพ	62 - 69
	ข้อมูลทรัพยากรสาธารณสุข	70 - 74
ส่วนที่ 2	สรุปผลการดำเนินงานตัวชี้วัดตามนโยบายและยุทธศาสตร์ชาติด้านสุขภาพ (Health KPIs) ปีงบประมาณ พ.ศ. 2562	75 - 135
ส่วนที่ 3	สรุปผลการดำเนินงานตามตัวชี้วัดหลักประกันสุขภาพที่สำคัญ ปี 2562	136 - 146
ส่วนที่ 4	สรุปผลการเบิกจ่ายงบประมาณ งบรายจ่ายประจำ ของสำนักงานสาธารณสุขจังหวัดฉะเชิงเทรา ปีงบประมาณ พ.ศ. 2562	147 - 148
ส่วนที่ 5	สรุปผลการการประชุมผ่านระบบ Web Conference โรงพยาบาลส่งเสริมสุขภาพตำบล ของสำนักงานสาธารณสุขจังหวัดฉะเชิงเทรา ปีงบประมาณ พ.ศ. 2562	149 - 150

ส่วนที่ 1
ข้อมูลทั่วไปจังหวัดฉะเชิงเทรา

คำขวัญจังหวัดฉะเชิงเทรา

แม่น้ำบางปะกงแหล่งชีวิต พระศักดิ์สิทธิ์หลวงพ่อโสธร

พระยาศรีสุนทรปราชญ์ภาษาไทย อ่างฤาไนป่าสมบูรณ์

ภาพที่ ๑ ตราประจำจังหวัดฉะเชิงเทรา

ความหมายของตราประจำจังหวัด

สัญลักษณ์ภาพโบสถ์ คือ สถานที่ประดิษฐานพระพุทธโสธร ซึ่งเป็นพระพุทธรูปสำคัญของชาวเมืองฉะเชิงเทรา (แปดริ้ว) ซึ่งตามตำนานเล่าว่า เป็นพระพุทธรูปลอยทวนน้ำมา ชาวบ้านจึงอัญเชิญขึ้นที่จังหวัด และเป็นที่นับถือของชาวเมือง เป็นสิ่งศักดิ์สิทธิ์บันดาลให้ดินและน้ำอุดมสมบูรณ์

จังหวัดฉะเชิงเทรา ใช้อักษรย่อ “ ฉช. ”

ภาพที่ ๒ ธงประจำจังหวัดฉะเชิงเทรา

ธงประจำจังหวัดฉะเชิงเทรา

ธงประจำจังหวัดฉะชิงเทรา สีแดงเลือดนก คือ ความเสียสละ ความสามัคคี จากการต่อสู้และได้มาซึ่งชัยชนะของพระนเรศวรมหาราชในสมัยกรุงศรีอยุธยา และพระเจ้าตากสินมหาราชต่อสู้ชนะข้าศึกทั้งทางบกและทางน้ำ สีเหลือง หมายถึง สีประจำรัชกาลในพระบาทสมเด็จ พระเจ้าอยู่หัวรัชกาลที่ 9 ศาลากลางน้ำ หมายถึง ความอุดมสมบูรณ์ ความชุ่มชื่น ความร่มเย็น และองค์หลวงพ่อพระพุทธโสธรที่ล่องมาทางแม่น้ำบางปะกง

ข้อมูลประชากร

จังหวัดฉะเชิงเทรา มีประชากร ณ วันที่ ๓๑ ธันวาคม ๒๕๖๑ รวมทั้งสิ้น ๗๑๕,๐๐๙ คน เพศชาย ๓๕๐,๖๙๐ คน เพศหญิง ๓๖๔,๓๑๙ คน คิดเป็นอัตราส่วน ชาย:หญิง ๑ : ๑.๐๔ อำเภอเมืองฉะเชิงเทรา เป็นอำเภอที่มีประชากรมากที่สุดจำนวน ๑๖๐,๘๖๐ คน คิดเป็นร้อยละ ๒๒.๕๐ ของประชากรทั้งจังหวัด รองลงมา คือ อำเภอบางปะกง จำนวน ๙๑,๕๐๖ คน คิดเป็นร้อยละ ๑๒.๗๙ ของประชากรทั้งจังหวัด และอำเภอราชสาส์น เป็นอำเภอที่มีประชากรน้อยที่สุด จำนวน ๑๒,๗๓๒ คน คิดเป็นร้อยละ ๑.๗๙ ของประชากรทั้งจังหวัด อำเภอเมืองฉะเชิงเทรา นอกจากจะเป็นอำเภอที่มีประชากรมากที่สุดแล้วยังมีประชากรหนาแน่นมากที่สุดด้วย ประมาณ ๔๒๕ คนต่อตารางกิโลเมตร รองลงมา คือ อำเภอบางปะกง และอำเภอบ้านโพธิ์ตามลำดับ ส่วนอำเภอท่าตะเกียบ มีประชากร เบาบางที่สุด คือ ประมาณ ๔๔ คนต่อตารางกิโลเมตร โดยภาพรวมทั้งจังหวัดความหนาแน่นของประชากร ๑๓๔ คนต่อตารางกิโลเมตร ดังแสดงในตาราง

ตารางที่ ๑๑ จำนวนประชากร จำแนกตามเพศ ความหนาแน่น และจำนวนหลังคาเรือน รายอำเภอ จังหวัดฉะเชิงเทรา ปี พ.ศ. ๒๕๖๑

อำเภอ	จำนวนประชากร (คน)			คิดเป็นร้อยละ	พื้นที่ (ตร.กม.)	ความหนาแน่น (คน/ตร.กม.)	จำนวนบ้าน
	ชาย	หญิง	รวม				
เมือง	๗๗,๙๐๗	๘๒,๙๕๓	๑๖๐,๘๖๐	๒๒.๕๐	๓๗๘.๖๖	๔๒๕	๗๐,๘๘๕
บางคล้า	๒๑,๙๕๕	๒๓,๗๑๕	๔๕,๖๗๐	๖.๓๙	๒๒๗.๘๙	๒๐๐	๑๙,๑๔๙
บางน้ำเปรี้ยว	๔๓,๘๗๑	๔๔,๔๔๗	๘๘,๓๑๘	[illegible]	[illegible]	[illegible]	[illegible]
บางปะกง	๔๔,๕๘๓	๔๖,๙๒๓	๙๑,๕๐๖	๑๒.๗๙	๒๕๗.๘๙	๓๕๕	๕๐,๓๔๕
บ้านโพธิ์	๒๕,๕๑๕	๒๗,๑๕๒	๕๒,๖๖๗	๗.๓๗	๒๑๗.๕๙	๒๔๒	๒๑,๗๙๑
พนมสารคาม	๔๐,๑๗๘	๔๒,๖๕๓	๘๒,๘๓๑	๑๑.๕๘	๕๕๐.๐๐	๑๕๑	๓๖,๒๘๐
ราชสาส์น	๖,๒๖๐	๖,๔๗๒	๑๒,๗๓๒	๑.๗๙	๑๓๔.๙๐	๙๔	๔,๕๒๓
สนามชัยเขต	๓๗,๔๖๑	๓๗,๔๑๓	๗๔,๘๗๔	๑๐.๔๗	๑๖๖๖.๐๒	๔๕	๒๔,๗๒๓
แปลงยาว	๒๓,๐๑๒	๒๒,๙๑๗	๔๕,๙๒๙	๖.๔๓	๒๓๗.๒๓	๑๙๔	๒๒,๙๙๑
ท่าตะเกียบ	๒๓,๖๒๕	๒๓,๐๕๙	๔๖,๖๘๔	๖.๕๒	๑๐๕๔.๗๗	๔๔	๑๖,๔๓๔
คลองเขื่อน	๖,๓๒๓	๖,๖๑๕	๑๒,๙๓๘	๑.๘๑	๑๒๗.๔๐	๑๐๒	๔,๒๒๗
รวม	**๓๕๐,๖๙๐**	**๓๖๔,๓๑๙**	**๗๑๕,๐๐๙**	**๑๐๐.๐๐**	**๕,๓๕๑.๐๐**	**๑๓๔**	**๒๙๗,๓๖๒**

ที่มา สำนักบริหารการทะเบียน กรมการปกครอง กระทรวงมหาดไทย ณ วันที่ ๓๑ ธันวาคม ๒๕๖๑

รายงานประจำปีงบประมาณ 2562 สำนักงานสาธารณสุขจังหวัดฉะเชิงเทรา

ตารางที่ ๑๒ จำนวนประชากร จำแนกตามกลุ่มอายุและเพศ จังหวัดฉะเชิงเทรา ปี พ.ศ. ๒๕๖๑

อำเภอ	ประชากร					
	ชาย		หญิง		รวม	
	จำนวน	ร้อยละ*	จำนวน	ร้อยละ*	จำนวน	ร้อยละ
เมืองฉะเชิงเทรา	๗๗,๙๐๗	๑๐.๙๐	๘๒,๙๕๓	๑๑.๖๐	๑๖๐,๘๖๐	๒๒.๕๐
บางคล้า	๒๑,๙๕๕	๓.๐๗	๒๓,๗๑๕	๓.๓๒	๔๕,๖๗๐	๖.๓๙
บางน้ำเปรี้ยว	๔๓,๘๗๑	๖.๑๔	๔๔,๔๔๗	๖.๒๑	๘๘,๓๑๘	๑๒.๓๕
บางปะกง	๔๔,๕๘๓	๖.๒๓	๔๖,๙๒๓	๖.๕๖	๙๑,๕๐๖	๑๒.๗๙
บ้านโพธิ์	๒๕,๕๑๕	๓.๕๗	๒๗,๑๕๒	๓.๘๐	๕๒,๖๖๗	๗.๓๗
พนมสารคาม	๔๐,๑๗๘	๕.๖๒	๔๒,๖๕๓	๕.๙๖	๘๒,๘๓๑	๑๑.๕๘
ราชสาส์น	๖,๒๖๐	๐.๘๘	๖,๔๗๒	๐.๙๑	๑๒,๗๓๒	๑.๗๙
สนามชัยเขต	๓๗,๔๖๑	๕.๒๔	๓๗,๔๑๓	๕.๒๓	๗๔,๘๗๔	๑๐.๔๗
แปลงยาว	๒๓,๐๑๒	๓.๒๒	๒๒,๙๑๗	๓.๒๑	๔๕,๙๒๙	๖.๔๓
ท่าตะเกียบ	๒๓,๖๒๕	๓.๓๐	๒๓,๐๕๙	๓.๒๒	๔๖,๖๘๔	๖.๕๒
คลองเขื่อน	๖,๓๒๓	๐.๘๘	๖,๖๑๕	๐.๙๓	๑๒,๙๓๘	๑.๘๑
รวม	**๓๕๐,๖๙๐**	**๔๙.๐๕**	**๓๖๔,๓๑๙**	**๕๐.๙๕**	**๗๑๕,๐๐๙**	**๑๐๐.๐๐**

ที่มา สำนักบริหารการทะเบียน กรมการปกครอง กระทรวงมหาดไทย ณ วันที่ ๓๑ ธันวาคม ๒๕๖๑
หมายเหตุ ร้อยละ* หมายถึง ร้อยละของประชากรทั้งหมด

ตารางที่ ๑๓ จำนวนและร้อยละของประชากร จำแนกตามกลุ่มอายุ จังหวัดฉะเชิงเทรา ปี พ.ศ. ๒๕๖๑

กลุ่มอายุ (ปี)	ประชากร					
	ชาย		หญิง		รวม	ร้อยละ
	จำนวน	ร้อยละ	จำนวน	ร้อยละ		
ต่ำกว่า ๑ ปี	๓,๖๐๗	๐.๕๐	๓,๔๐๒	๐.๔๘	๗,๐๐๙	๐.๙๘
๑ – ๔	๑๕,๘๔๑	๒.๒๒	๑๕,๒๒๖	๒.๑๓	๓๑,๐๖๗	๔.๓๔
๕ – ๙	๒๒,๑๑๗	๓.๐๙	๒๐,๖๘๑	๒.๘๙	๔๒,๗๙๘	๕.๙๙
๑๐ -๑๔	๒๒,๔๓๒	๓.๑๔	๒๑,๓๙๕	๒.๙๙	๔๓,๘๒๗	๖.๑๓
๑๕ -๑๙	๒๒,๐๘๓	๓.๐๙	๒๑,๐๔๘	๒.๙๔	๔๓,๑๓๑	๖.๐๓
๒๐ – ๒๔	๒๕,๖๖๗	๓.๕๙	๒๔,๓๗๕	๓.๔๑	๕๐,๐๔๒	๗.๐๐
๒๕ – ๒๙	๒๖,๐๘๒	๓.๖๕	๒๕,๓๓๒	๓.๕๔	๕๑,๔๑๔	๗.๑๙
๓๐ – ๓๔	๒๕,๗๑๑	๓.๖๐	๒๕,๑๗๖	๓.๕๒	๕๐,๘๘๗	๗.๑๒
๓๕ – ๓๙	๒๘,๘๕๖	๔.๐๔	๒๗,๙๕๔	๓.๙๑	๕๖,๘๑๐	๗.๙๕
๔๐ – ๔๔	๒๗,๖๕๒	๓.๘๗	๒๘,๒๕๙	๓.๙๕	๕๕,๙๑๑	๗.๘๒
๔๕ – ๔๙	๒๖,๘๒๙	๓.๗๕	๒๘,๕๒๘	๓.๙๙	๕๕,๓๕๗	๗.๗๔
๕๐ – ๕๔	๒๖,๑๑๖	๓.๖๕	๒๘,๖๔๑	๔.๐๑	๕๔,๗๕๗	๗.๖๖
๕๕ – ๕๙	๒๒,๑๗๙	๓.๑๐	๒๔,๕๒๑	๓.๔๓	๔๖,๗๐๐	๖.๕๓
๖๐ – ๖๔	๑๕,๗๕๔	๒.๒๐	๑๘,๔๔๘	๒.๕๘	๓๔,๒๐๒	๔.๗๘
๖๕ – ๖๙	๑๒,๖๘๙	๑.๗๗	๑๕,๖๕๐	๒.๑๙	๒๘,๓๓๙	๓.๙๖
๗๐ – ๗๔	๘,๔๖๒	๑.๑๘	๑๐,๗๗๐	๑.๕๑	๑๙,๒๓๒	๒.๖๙
๗๕ – ๗๙	๖,๑๒๔	๐.๘๖	๘,๔๑๙	๑.๑๘	๑๔,๕๔๓	๒.๐๓
๘๐ – ๘๔	๔,๒๓๒	๐.๕๙	๖,๔๐๕	๐.๙๐	๑๐,๖๓๗	๑.๔๙
๘๕ – ๘๙	๒,๑๒๔	๐.๓๐	๓,๗๓๙	๐.๕๒	๕,๘๖๓	๐.๘๒
๙๐ – ๙๔	๘๔๙	๐.๑๒	๑,๖๐๗	๐.๒๒	๒,๔๕๖	๐.๓๔
๙๕ – ๙๙	๒๕๔	๐.๐๔	๕๓๕	๐.๐๗	๗๘๙	๐.๑๑
๑๐๐+	๑๑๘	๐.๐๒	๑๖๓	๐.๐๒	๒๘๑	๐.๐๔
เกิดปีจันทรคติ	๐	๐.๐๐	๐	๐.๐๐	๐	๐.๐๐
ทะเบียนบ้านกลาง	๓,๑๔๗	๐.๔๔	๒,๖๑๘	๐.๓๗	๕,๗๖๕	๐.๘๑
ไม่ใช่เชื้อชาติไทย	๑,๐๖๙	๐.๑๔	๙๓๐	๐.๑๓	๑,๙๙๙	๐.๒๘
อยู่ระหว่างการย้าย	๖๙๖	๐.๑๐	๔๙๗	๐.๐๗	๑,๑๙๓	๐.๑๗
รวม	**๓๕๐,๖๙๐**	**๔๙.๐๕**	**๓๖๔,๓๑๙**	**๕๐.๙๕**	**๗๑๕,๐๐๙**	**๑๐๐.๐๐**

ที่มา สำนักบริหารการทะเบียน กรมการปกครอง กระทรวงมหาดไทย ณ วันที่ ๓๑ ธันวาคม ๒๕๖๑

หมายเหตุ ร้อยละ* หมายถึง ร้อยละของประชากรทั้งหมด

ประชากร จำแนกตามกลุ่มอายุและเพศ ของจังหวัดฉะเชิงเทรา ปี พ.ศ. ๒๕๖๑ พบว่าเป็นกลุ่มเด็กอายุ ต่ำกว่า ๑ ปี จำนวน ๗,๐๐๙ คน คิดเป็นร้อยละ ๐.๙๘ ของประชากรทั้งหมด กลุ่มเด็กอายุ ๑ - ๔ ปี จำนวน ๓๑,๐๖๗ คน คิดเป็นร้อยละ ๔.๓๔ ของประชากรทั้งหมด กลุ่มหญิงวัยเจริญพันธุ์ (อายุ ๑๕ - ๔๔ ปี) จำนวน ๑๕๒,๑๔๔ คิดเป็นร้อยละ ๔๑.๗๖ ของประชากรหญิงทั้งหมด และเป็นร้อยละ ๒๑.๒๘ ของประชากรทั้งหมด ส่วนกลุ่มผู้สูงอายุ (อายุตั้งแต่ ๖๐ ปีขึ้นไป) จำนวน ๑๑๖,๓๔๒ คน คิดเป็นร้อยละ ๑๖.๒๗ ของประชากรทั้งหมด อัตราส่วนการพึ่งพิงร้อยละ ๕๒ (วัยแรงงาน ๑๐๐ คน รับภาระดูแลเด็กและผู้สูงอายุ ๕๒ คน)

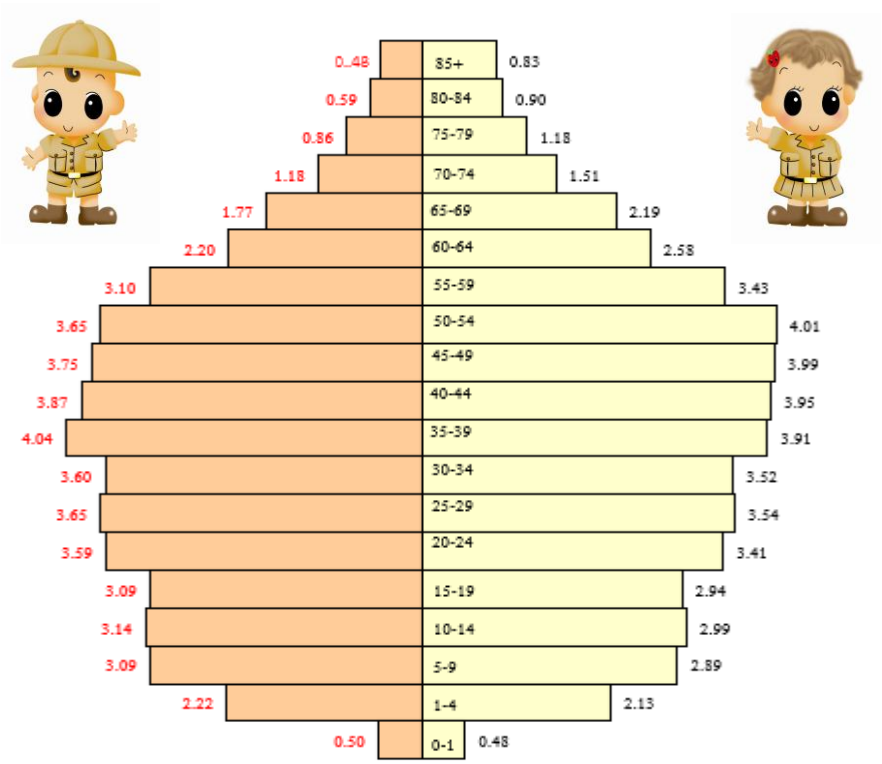

ภาพที่ ๘ ปิรามิดประชากร จังหวัดฉะเชิงเทรา ประจำปี ๒๕๖๑

ภาพที่ ๓ ดอกไม้ประจำจังหวัดฉะเชิงเทรา

ดอกไม้ประจำจังหวัดฉะเชิงเทรา (ดอกนนทรีป่า)

ชื่อ	ดอกนนทรีป่า
ชื่อสามัญ	Yellow Flamboyant
ชื่อวิทยาศาสตร์	Peltophorum pterocarpum (DC) K.Heyne
วงศ์	LEGUMINOSAE
ชื่ออื่น	กระถินป่า กระถินแดง (ตราด) นนทรี (ทั่วไป) สารเงิน (แม่ฮ่องสอน)

ภาพที่ ๔ ต้นไม้ประจำจังหวัดฉะเชิงเทรา

ต้นไม้ประจำจังหวัดฉะเชิงเทรา

ชื่อพันธุ์ไม้	*นนทรีป่า*
ชื่อสามัญ	Copper pod
ชื่อวิทยาศาสตร์	Peltophorum dasyrachis Kurz, ex Baker
วงศ์	LEGUMINOSAE
ชื่ออื่น	กว่าเซก (เขมร-กาญจบุรี), คางรุ้ง คางฮ่ง (พิษณุโลก), จ๊าขาม ช้าขม (ลาว),ตาแขก (เขมร-บุรีรัมย์), นนทรีป่า (ภาคกลาง), ราง (ส่วย-สุรินทร์) ร้าง อะราง อะล้าง (นครราชสีมา), อินทรี (จันทบุรี)

แผนที่จังหวัดฉะเชิงเทรา

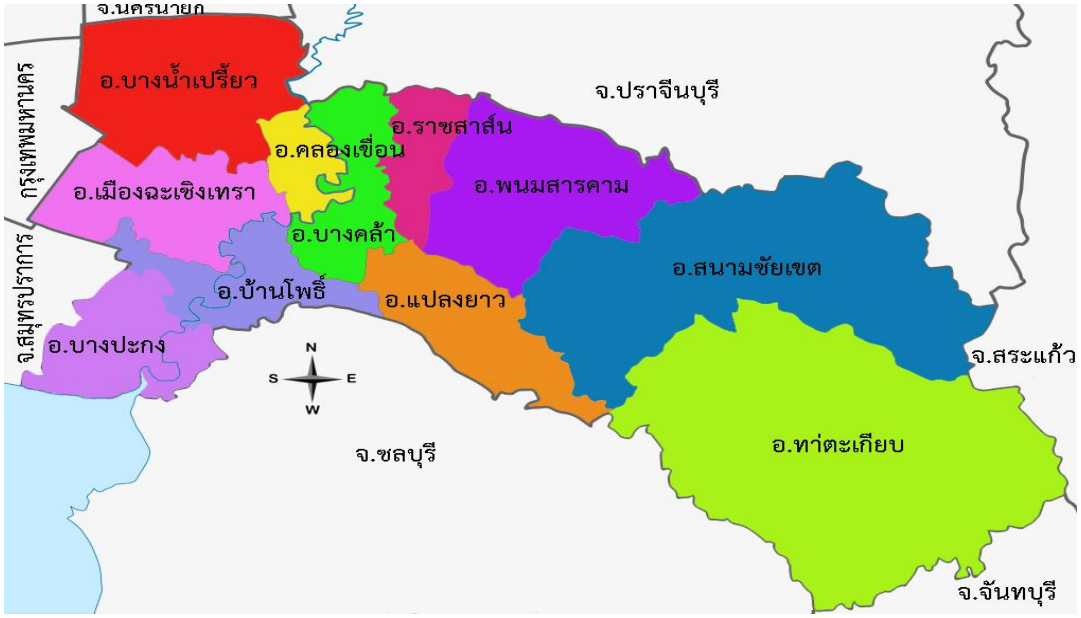

ภาพที่ ๕ แผนที่จังหวัดฉะเชิงเทรา

วิสัยทัศน์ พันธกิจ เป้าประสงค์ และประเด็นยุทธศาสตร์จังหวัดฉะเชิงเทรา

วิสัยทัศน์จังหวัดฉะเชิงเทรา

"เมืองอุตสาหกรรมสีเขียว ท่องเที่ยวเชิงวัฒนธรรม แหล่งผลิตสินค้าเกษตรปลอดภัย สังคมมีคุณภาพ ป่าและน้ำอุดมสมบูรณ์"

เป้าประสงค์

๑. การเจริญเติบโตทางเศรษฐกิจขยายตัวอย่างมีเสถียรภาพและยั่งยืน
๒. ภาคอุตสาหกรรม พาณิชยกรรม การท่องเที่ยว และเกษตรกรรม มีขีดความสามารถ ในการแข่งขันสู่ระดับสากล
๓. สวัสดิการสังคมมีคุณภาพ ประชาชนสามารถเข้าถึงบริการอย่างทั่วถึงและเท่าเทียม
๔. ทรัพยากรธรรมชาติและสิ่งแวดล้อมได้รับการพัฒนาอย่างยั่งยืน

ประเด็นยุทธศาสตร์ที่ ๑

- พัฒนาศักยภาพการผลิต การบริหารจัดการ ภาคอุตสาหกรรมและพาณิชยกรรมให้มีขีดความสามารถในการแข่งขันและเป็นมิตรกับสิ่งแวดล้อม

ประเด็นยุทธศาสตร์ที่ ๒

- พัฒนาแหล่งท่องเที่ยวและบริการด้านการท่องเที่ยวให้ได้มาตรฐานและมีอัตลักษณ์สามารถสร้างมูลค่าเพิ่มให้แก่ชุมชน

ประเด็นยุทธศาสตร์ที่ ๓

- พัฒนาการผลิตและการแปรรูปสินค้าเกษตร ให้เป็นแหล่งผลิตสินค้าเกษตรและเกษตรแปรรูปที่มีคุณภาพ ปลอดภัย และได้มาตรฐานสากล

ประเด็นยุทธศาสตร์ที่ ๔

- พัฒนาคุณภาพชีวิตและสวัสดิการสังคม รวมทั้งเพิ่มประสิทธิภาพการรักษาความสงบเรียบร้อยและความปลอดภัยในชีวิตและทรัพย์สินของประชาชน ให้ครอบคลุมประชาชนทุกวัยอย่างทั่วถึง

ประเด็นยุทธศาสตร์ที่ ๕

- อนุรักษ์ ฟื้นฟู และบริหารจัดการทรัพยากรธรรมชาติและสิ่งแวดล้อมอย่างบูรณาการมีประสิทธิภาพ และเป็นธรรม ตอบสนองต่อการพัฒนาที่ยั่งยืน

ประวัติศาสตร์เมืองฉะเชิงเทรากับความเป็นชาติไทย

ฉะเชิงเทรา หรือ แปดริ้ว เป็นชุมชนเก่าแก่ และเป็นเมืองที่มีพัฒนาการทางประวัติศาสตร์ และบทบาทความสำคัญต่อความเป็นชาติไทย โดยปรากฏหลักฐานความเจริญมาตั้งแต่สมัยสุโขทัย จวบจนสมัยพระบรมไตรโลกนาถ (พ.ศ. ๑๙๙๑ – ๒๐๓๑) มีหลักฐานยืนยันว่า เมืองฉะเชิงเทราตั้งอยู่บริเวณปากน้ำโจ้โล้ ในฐานะหัวเมืองชั้นในหรือเมืองจัตวาที่อยู่ใกล้ราชธานีของประเทศ

สมัยสมเด็จพระนเรศวรมหาราช มีบทบาทเป็นเมือง **“อู่ข้าว อู่น้ำ”** เป็นที่รวบรวมไพร่พลและเป็นแหล่งเสบียงที่สำคัญของทัพหลวง ในคราวที่ทรงกรีฑาทัพไปตีเมืองละแวกของเขมร เพื่อกวาดต้อนคนไทยกลับคืนมา

ในปี พ.ศ. ๒๓๑๐ ก่อนกรุงศรีอยุธยาแตก สมเด็จพระเจ้าตากสินมหาราช ขณะเป็นพระยากำแพงเพชร ได้ใช้เมืองฉะเชิงเทราเป็นเส้นทางเดินทัพไปเมืองจันทบูร (จันทบุรี) เพื่อสร้างสมกำลังรบในการกอบกู้เอกราชได้ปะทะกับทหารพม่าที่บริเวณปากน้ำโจ้โล้ อำเภอบางคล้า และด้วยชัยภูมิของเมืองอันเหมาะแก่การทำสงครามกองโจร จึงสามารถตีทัพพม่าแตกพ่าย

สมัยกรุงรัตนโกสินทร์ ในสมัยรัชกาลที่ ๑ ฉะเชิงเทรามีฐานะเป็นเมืองจัตวา จนกระทั่งในสมัยรัชกาลที่ ๓ โปรดเกล้าฯ ให้ย้ายเมืองฉะเชิงเทรา จากปากน้ำโจ้โล้ มาสร้างเมืองและกำแพงเมือง บริเวณบ้านท่าไข่ ชิดกับลำน้ำบางปะกง ให้เป็น “เมืองเขื่อนขัณฑ์” ป้องกันการรุกรานของอังกฤษและฝรั่งเศสมิให้เข้าถึงพระนครได้โดยง่าย

ในสมัยรัชกาลที่ ๕ ทรงเปลี่ยนแปลงการปกครองจากระบอบ “จตุสดมภ์” เป็นระบอบ “เทศาภิบาล” ฉะเชิงเทราได้รวมเข้าเป็นหนึ่งในมณฑลปราจีนที่จัดตั้งขึ้น ร่วมกับเมืองปราจีนบุรี เมืองนครนายก และเมืองพนมสารคาม โดยมีที่ทำการมณฑล ตั้งอยู่ ณ เมืองปราจีนบุรี ต่อมาจึงได้โปรดเกล้าฯ ย้ายที่ทำการมณฑลปราจีนมาอยู่ที่ฉะเชิงเทรา เมื่อวันที่ ๘ มกราคม พ.ศ. ๒๔๔๕

ผู้มีคุณูปการต่อการสร้างเมืองฉะเชิงเทรา

พระบาทสมเด็จพระนั่งเกล้าเจ้าอยู่หัว

พระบาทสมเด็จพระนั่งเกล้าเจ้าอยู่หัว รัชกาลที่ ๓ โปรดเกล้าฯ ให้ย้ายเมืองฉะเชิงเทรา จากปากน้ำโจ้โล้ อำเภอบางคล้า มายังที่ตั้งเมืองฉะเชิงเทราในปัจจุบัน พร้อมกับสร้างกำแพงเมืองและป้อมปราการ บริเวณบ้านท่าไข่ ชิดกับลำน้ำบางปะกง ในปี พ.ศ. ๒๓๗๗ ทำให้ฉะเชิงเทรามีฐานะเป็นเมืองหน้าด่านที่สำคัญตั้งแต่สมัยนั้น เป็นต้นมา

พระบาทสมเด็จพระจุลจอมเกล้าเจ้าอยู่หัว

พระบาทสมเด็จพระจุลจอมเกล้าเจ้าอยู่หัว รัชกาลที่ ๕ โปรดเกล้าฯ ให้จัดตั้ง “มณฑลปราจีน” ขึ้น ในปี พ.ศ. ๒๔๓๕ ประกอบด้วย เมืองปราจีนบุรี เมืองนครนายก เมืองพนมสารคาม และเมืองฉะเชิงเทรา ในวันที่ ๘ มกราคม พ.ศ. ๒๔๔๕ โปรดเกล้าฯ ให้ย้ายที่ทำการมณฑลปราจีนจากเมืองปราจีนบุรี มาอยู่ที่เมืองฉะเชิงเทรา ทำให้ฉะเชิงเทรากลายเป็นเมืองหลักของมณฑลปราจีน

กรมหลวงรักษ์รณเรศร์

กรมหลวงรักษ์รณเรศร์ มีบทบาทสำคัญต่อการสร้างเมืองฉะเชิงเทราในฐานะเป็นแม่กองในการก่อสร้างกำแพงเมืองฉะเชิงเทรา และป้อมปราการรักษาปากน้ำบางปะกง ในรัชสมัยพระบาทสมเด็จพระนั่งเกล้าเจ้าอยู่หัว เมื่อปี พ.ศ. ๒๓๗๗ นับเป็นผู้สร้างความสำเร็จยิ่งใหญ่ให้เมืองฉะเชิงเทรา เนื่องจากกำแพงเมืองถือเป็นสัญลักษณ์

ของ “อาณาเขต” ที่แน่นอนในการสร้างบ้านแปลงเมืองเป็นครั้งแรกในประวัติศาสตร์ของเมืองฉะเชิงเทรา นอกจากนี้ ขณะที่สร้างกำแพงเมือง กรมหลวงรักษ์รณเรศร์ ยังสร้างวัดเมืองขึ้น เพื่อเป็นปูชนียสถานศักดิ์สิทธิ์คู่บ้านคู่เมืองและเป็นที่พึ่งทางใจให้กับทหารและประชาชนในยามศึกสงครามด้วย

พลตรี พระเจ้าบรมวงศ์เธอ กรมขุนมรุพงษ์ศิริพัฒน์

พลตรี พระเจ้าบรมวงศ์เธอ กรมขุนมรุพงษ์ศิริพัฒน์ ได้รับพระมหากรุณาธิคุณให้ดำรงตำแหน่งข้าหลวงพิเศษจัดราชการ ตำแหน่ง “เทศาภิบาล” มณฑลปราจีน เมื่อปี พ.ศ. ๒๔๔๖ รวมเวลาทั้งหมด ๑๒ ปีเต็ม ที่ได้บริหารบ้านเมือง สร้างความเจริญไว้อย่างมากมาย เป็นผู้ริเริ่มสร้างเมืองขึ้นใหม่ให้สามารถรองรับความเปลี่ยนแปลงทางด้านวัตถุที่ไหลบ่ามาตามกระแสลัทธิจักรวรรดินิยมอันรุนแรงในขณะนั้น

พลตรีพระเจ้าบรมวงศ์เธอกรมขุนมรุพงษ์ศิริพัฒน์ มีพระนามเดิมว่า พระเจ้าบรมวงศ์เธอ พระองค์เจ้าวัฒนานุวงศ์ เป็นพระราชโอรสองค์ที่ ๖๓ ในพระบาทสมเด็จพระจอมเกล้าเจ้าอยู่หัว รัชการที่ ๔ เป็นองค์ต้นราชสกุลวัฒนวงศ์ และเป็นพระโอรสองค์ที่ ๔ ในเจ้าจอมมารดาบัว ประสูติเมื่อวันพุธที่ ๒๗ พฤษภาคม พ.ศ. ๒๔๐๖ เมื่อเจริญพรรษา พระบรมชนกนาถ โปรดฯ ให้ทรงศึกษาวิชาการอย่างธรรมเนียมราชสกุล อาทิ ทรงศึกษาขนบธรรมเนียมประเพณีอักขรสมัย คือ หนังสือไทยและหนังสือภาษาอังกฤษ

พระเจ้าบรมวงศ์เธอ พระองค์เจ้าวัฒนานุวงศ์ ทรงรับราชการในพระบาทสมเด็จพระจุลจอมเกล้าเจ้าอยู่หัว ได้รับพระราชทานสัญญาบัตรเป็นราชองครักษ์ เมื่อวันที่ ๗ กันยายน พ.ศ. ๒๔๓๔ ต่อมาในปี พ.ศ. ๒๔๓๘ ทรงพระกรุณาโปรดเกล้าฯ ให้สถาปนาขึ้นเป็น กรมหมื่นมรุพงษ์ศิริพัฒน์ รับราชการในกรมทหารมหาดเล็กราชวัลลภราชองครักษ์ ต่อมาทรงรับตำแหน่งอัครราชทูตประจำกรุงปารีส

ต่อมา ในปี พ.ศ. ๒๔๔๖ พลตรีพระเจ้าบรมวงศ์เธอ กรมหมื่นมรุพงษ์ศิริพัฒน์ ทรงดำรงตำแหน่งข้าหลวงเทศาภิบาลมณฑลปราจีน (สมัยรัชกาลที่ ๖ ทรงเปลี่ยนชื่อเป็น “สมุหเทศาภิบาล”) ต่อจากหม่อมเจ้าอลังการ

ในรัชสมัยพระบาทสมเด็จพระมงกุฎเกล้าเจ้าอยู่หัว ทรงพระกรุณาโปรดเกล้าฯ ให้เลื่อนขึ้นเป็นกรมขุนมรุพงษ์ศิริพัฒน์ เมื่อปี พ.ศ. ๒๔๕๕

พลตรีพระเจ้าบรมวงศ์เธอกรมขุนมรุพงษ์ศิริพัฒน์ สิ้นพระชนม์ในสมัยรัชกาลที่ ๖ เมื่อวันพฤหัสบดีที่ ๕ เมษายน พ.ศ. ๒๔๖๖ พระชันษา ๖๑ ปี

การปกครองเมืองฉะเชิงเทรา

ในสมัยกรุงศรีอยุธยาแผ่นดินสมเด็จพระบรมไตรโลกนาถ เมืองฉะเชิงเทรา มีบทบาทสำคัญในฐานะหัวเมืองชั้นในหรือหัวเมืองจัตวาที่อยู่ใกล้ราชธานีของประเทศ เจ้าเมืองฉะเชิงเทรามีราชทินนามเป็น “พระวิเศษฤาชัย”

สมัยสมเด็จพระนเรศวรมหาราช ฉะเชิงเทรามีบทบาทเป็นเมือง “อู่ข้าว อู่น้ำ” เมื่อปี พ.ศ. ๒๑๓๖ ได้ใช้เมืองฉะเชิงเทราเป็นที่รวบรวมไพร่พล และเป็นแหล่งเสบียงที่สำคัญของทัพหลวง ในคราวที่ทรงกรีฑาทัพไปตีเมืองละแวกของเขมร เพื่อกวาดต้อนคนไทยกลับคืนมา และเจ้าเมืองฉะเชิงเทราได้เลื่อนขึ้นเป็นพระยาวิเศษฤาชัย

ปี พ.ศ. ๒๓๑๐ พระยากำแพงเพชร ซึ่งภายหลังได้ขึ้นครองราชย์เป็นสมเด็จพระเจ้าตากสินมหาราช ใช้เมืองฉะเชิงเทราเป็นเส้นทางหนึ่งในการเดินทัพได้ปะทะกับทหารพม่าที่บริเวณปากน้ำโจ้โล้ อำเภอบางคล้า แต่ด้วยชัยภูมิของเมืองอันเหมาะแก่การทำสงครามกองโจร พระยากำแพงเพชรจึงสามารถตีทัพพม่าแตกพ่ายไป

สมัยกรุงรัตนโกสินทร์ ตั้งแต่สมัยรัชกาลที่ ๑ ฉะเชิงเทรามีฐานะเป็นเมืองจัตวา ขึ้นกับกรมพระกลาโหม ภายหลังสังกัดกรมมหาดไทย ในสมัยรัชกาลที่ ๓ ฉะเชิงเทรามีบทบาทในฐานะ **"เมืองหน้าด่าน"** ที่สำคัญ ป้องกันการรุกรานของชาติตะวันตก

ปี พ.ศ. ๒๓๗๗ รัชกาลที่ ๓ โปรดเกล้าฯ ให้ย้ายเมืองฉะเชิงเทรา จากปากน้ำโจ้โล้ มาสร้างเมืองและกำแพงเมืองบริเวณบ้านท่าไข่ ชิดกับลำน้ำบางปะกง และโปรดเกล้าฯ ให้สร้างกำแพงพร้อมป้อมปราการรักษาปากน้ำบางปะกง เพื่อให้เมืองฉะเชิงเทรา เป็นเมืองเขื่อนขัณฑ์ ป้องกันการรุกรานของข้าศึกมิให้เข้าถึงพระนคร

ในสมัยรัชกาลที่ ๕ พระบาทสมเด็จพระจุลจอมเกล้าเจ้าอยู่หัว ใช้นโยบาย "การเมือง" นำหน้า "การทหาร" ทรงเปลี่ยนแปลงระบบการปกครองจากจตุสดมภ์ เป็นระบอบ "เทศาภิบาล" และแบ่งส่วนราชการออกไปเป็นลำดับชั้น คือ มณฑล จังหวัด อำเภอ ตำบล และหมู่บ้าน ตามลำดับ ในปี พ.ศ. ๒๔๓๕ ได้ประกาศจัดตั้งมณฑลปราจีน โดยรวบรวมเอาหัวเมืองตามลำน้ำบางปะกง มี ๑. เมืองปราจีนบุรี ๒. เมืองนครนายก ๓. เมืองพนมสารคาม และ ๔. เมืองฉะเชิงเทรา รวม ๔ เมือง เรียกว่า "มณฑลปราจีน" และได้ทรงโปรดเกล้าฯ แต่งตั้งพลตรีพระยาฤทธิรงค์รณเฉท (ศุข ชูโต) เป็นผู้บัญชาการมณฑลปราจีนคนแรก และให้เรียก "ข้าหลวงเทศาภิบาล" (ต่อมาในสมัยรัชกาลที่ ๖ เปลี่ยนชื่อเป็น "สมุหเทศาภิบาล")

วันที่ ๘ มกราคม พ.ศ. ๒๔๔๕ พระบาทสมเด็จพระจุลจอมเกล้าเจ้าอยู่หัว มีพระราชปรารภว่า เมืองฉะเชิงเทรา เป็นเมืองที่มีราชการมากกว่าเมืองอื่นๆ ทั้งจะมีทางรถไฟผ่านไปและเป็นเมืองอยู่ในมณฑล จึงทรงโปรดเกล้าฯ ให้ย้ายที่ทำการมณฑลปราจีน มาตั้งอยู่ ณ เมืองฉะเชิงเทรา ทำให้เมืองฉะเชิงเทรา ได้กลายเป็นเมืองหลักของมณฑลปราจีน

พ.ศ. ๒๔๔๗ พระบาทสมเด็จพระจุลจอมเกล้าเจ้าอยู่หัว ทรงพระกรุณาโปรดเกล้าฯ ให้โอนราชการพลเรือนในหัวเมืองซึ่งขึ้นแก่กระทรวงกลาโหมและกรมท่ามาขึ้นสังกัดกระทรวงมหาดไทย ได้รวมเมืองชลบุรี พนัสนิคม และบางละมุง ให้มารวมไว้ในมณฑลปราจีน แต่เมืองพนัสนิคมกับเมืองบางละมุง มีฐานะไม่ถึงขนาดที่จะเป็นเมืองได้ จึงได้ยุบเป็นอำเภอ และรวมอยู่ในชลบุรี

ปลายปี พ.ศ. ๒๔๗๔ ได้โอนการปกครองจังหวัดในมณฑลจันทบุรี ซึ่งได้ยกเลิกมณฑลมารวมอยู่ในมณฑลปราจีน อีก ๓ เมือง คือ ๑. จันทบูร ๒. ตราด ๓. ระยอง ซึ่งเดิมมีอยู่แล้ว ๔ เมือง คือ ๑. ปราจีนบุรี ๒. ฉะเชิงเทรา ๓. ชลบุรี ๔. นครนายก รวมเป็น ๗ เมือง

พ.ศ. ๒๔๕๙ ได้เปลี่ยนคำว่า "เมือง" เป็น "จังหวัด" และให้เรียก "ผู้ว่าราชการเมือง" ว่า "ผู้ว่าราชการจังหวัด" ครั้นภายหลังได้มีการเปลี่ยนแปลงการปกครอง โดยมีรัฐธรรมนูญ ได้ประกาศใช้พระราชบัญญัติระเบียบราชการบริหารแห่งราชอาณาจักรสยาม พ.ศ. ๒๔๗๖ เรียกตำแหน่ง "ผู้ว่าราชการจังหวัด" ว่า "ข้าหลวงประจำจังหวัด" ต่อมาเมื่อ พ.ศ. ๒๔๙๕ ได้มีประกาศใช้พระราชบัญญัติระเบียบบริหารราชการแผ่นดิน พ.ศ. ๒๔๙๕ ให้เรียกข้าหลวงประจำจังหวัด ซึ่งดำรงตำแหน่งหัวหน้าบริหารส่วนภูมิภาคในเขตจังหวัด ว่า "ผู้ว่าราชการจังหวัด" สืบมาจนกระทั่งบัดนี้

เมื่อเข้าสู่ยุคการปกครองในระบอบประชาธิปไตย ใน พ.ศ. ๒๔๗๕ การปกครองในระบอบเทศาภิบาล ที่เริ่มมีมาเมื่อ พ.ศ. ๒๔๓๕ ก็ยุติลง หลังจากใช้พระราชบัญญัติว่าด้วยระเบียบราชการบริหารแห่งราชอาณาจักรสยาม พ.ศ. ๒๔๗๖ และรัฐบาลได้กระจายอำนาจไปสู่ส่วนภูมิภาค ในปี พ.ศ. ๒๔๙๕ จังหวัดฉะเชิงเทราได้รับเลือกให้เป็นสถานที่ตั้งภาค มีเขตความรับผิดชอบ ๘ จังหวัด ซึ่งเป็นการตั้งภาคครั้งสุดท้ายแล้วจึงยกเลิกไป

สภาพทั่วไปของจังหวัดฉะเชิงเทรา

จังหวัดฉะเชิงเทรา หรืออีกชื่อหนึ่งที่คนท้องถิ่นนิยมเรียกคือ **“แปดริ้ว”** เป็นเมืองอู่ข้าวอู่น้ำ อุดมสมบูรณ์ ที่ได้ชื่อว่า แปดริ้ว เพราะมีการนำปลาช่อนขนาดใหญ่มาแล่ออกได้แปดริ้ว คำว่า **“ฉะเชิงเทรา”** เพี้ยนมาจากคำเขมรว่า “สตรึงเตรง” หรือ “ฉทรึงเทรา” ซึ่งแปลว่า “คลองลึก” ความเห็นนี้คงอาศัยเหตุผลทางภูมิศาสตร์ด้วย เพราะเมืองฉะเชิงเทราตั้งอยู่สองฝั่งแม่น้ำบางปะกง เมื่อครั้งที่ขอมยังมีอำนาจปกครองแผ่นดินอยู่นั้น เมืองนี้เป็นเมืองหนึ่งซึ่งอยู่ในอำนาจการปกครองของขอมมาก่อน พื้นที่บางส่วนของเมืองฉะเชิงเทราเป็นชุมชนโบราณ ในสมัยอิทธิพลของอาณาจักรลพบุรี (ขอม) ปัจจุบันยังมีหลักฐานเป็นรอยถนนขอมตัดผ่านอำเภอพนมสารคาม ตรงไปยังอำเภอศรีมหาโพธิ์ จังหวัดปราจีนบุรี เป็นไปได้ว่าชาวเมืองในสมัยโบราณอาจจะเรียกชื่อแม่น้ำบางปะกงว่า “คลองลึก” หรือ “คลองใหญ่” ตามลักษณะที่มองเห็นและด้วยอิทธิพลเขมรจึงได้เรียกชื่อแม่น้ำเป็นภาษาเขมรว่า “สตรึงเตรง” หรือ “ฉทรึงเทรา” ครั้นเรียกกันไปนานๆเสียงก็เพี้ยนกลายเป็น **“ฉะเชิงเทรา”** เมืองที่อยู่บนฝั่งแม่น้ำก็พลอยได้ชื่อว่า “ฉะเชิงเทรา” ไปด้วยแต่ก็มีความเห็นอื่นที่แตกต่างออกไปว่าชื่อ "ฉะเชิงเทรา" น่าจะเพี้ยนมาจาก "แสงเชรา" หรือ "แซงเซา" หรือ "แสงเซา" อันเป็นชื่อเมืองที่สมเด็จพระบรมราชาธิราช เสด็จไปตีได้ตามที่พระราชพงศาวดารฉบับหลวงประเสริฐกล่าวไว้มากกว่า และชื่อ “ฉะเชิงเทรา” มีต้นเค้ามาจากหนังสือประชุมพระราชนิพนธ์ภาคปกิณกะภาค ๑ ในพระบาทสมเด็จพระจอมเกล้าเจ้าอยู่หัว ซึ่งมีความอ้างถึงเมืองฉะเชิงเทราว่า“...ชื่อบ้านเมืองเหล่านี้เป็นชื่อไทยบ้าง ชื่อเขมรบ้าง เป็นสองชื่อทั้งไทยทั้งเขมรบ้าง **อย่างเมืองฉะเชิงเทราเป็นชื่อเขมร เมืองแปดริ้วเป็นชื่อไทย”**

ภาพที่ ๖ ปลาช่อนแปดริ้ว

ความเป็นมาของคำว่า "แปดริ้ว" ก็มีเล่าขานกันมาหลายกระแส บ้างก็ว่าที่ได้ชื่อว่าเมืองแปดริ้ว เนื่องจากเป็นเมืองที่เป็นอู่ข้าวอู่น้ำ ลำน้ำอุดมสมบูรณ์เต็มไปด้วยสัตว์น้ำนานาชนิด โดยเฉพาะปลาช่อนซึ่งเป็นปลาน้ำจืดรสดี ขนาดใหญ่โตและชุกชุม เมื่อนำมาแล่ จะต้องแล่ถึงแปดริ้ว หรือไม่ก็ว่ามาจากนิทานพื้นบ้านเรื่อง "พระรถเมรี" เล่าว่ายักษ์ฆ่านางสิบสองแล้วชำแหละศพออกเป็นชิ้นๆ รวมแปดริ้ว ทิ้งลอยไปตามลำน้ำท่าลาด บางสำนวนเล่าว่า ชื่อ “แปดริ้ว” ได้รับอิทธิพลมาจากภาษาพูดของชาวจีน ที่เรียกเมืองนี้ว่า “แป๊ะลี้” หมายถึงเมืองร้อยลี้ เหตุที่เรียกเช่นนี้เป็นเพราะชุมชนวัดโสธรที่ชาวจีนเดินทางมาค้าขาย อยู่ห่างจากปากอ่าวบางปะกงระยะทางประมาณร้อยลี้ สำหรับข้อสันนิษฐานการตั้งเมืองฉะเชิงเทรา ปรากฏครั้งแรกในสมัยกรุงศรีอยุธยาในฐานะหัวเมืองชั้นในหรือเมืองจัตวา ในแผ่นดินของสมเด็จพระบรมไตรโลกนาถ (พ.ศ. ๑๙๙๑-๒๐๓๑) แต่สำหรับหลักฐานทางประวัติศาสตร์ ปรากฏชัดเจนในสมัยพระนเรศวรมหาราชที่ใช้เมืองฉะเชิงเทราเป็นที่รวบรวมไพร่พลเมื่อ พ.ศ.๒๑๓๖ ด้วยชัยภูมิของเมืองที่เหมาะแก่การทำสงครามกองโจร ทำให้ฉะเชิงเทราเป็นเมืองหน้าด่าน

ที่ใช้ป้องกันศัตรู ปกป้องเมืองหลวง จวบจนสู่การปกครองระบบประชาธิปไตยในปี พ.ศ.๒๔๗๕ และในปี พ.ศ.๒๔๗๖ มีการกระจายอำนาจจากส่วนกลางสู่ส่วนภูมิภาค คำว่าเมืองเปลี่ยนเป็นจังหวัด มีผู้ว่าราชการจังหวัดเป็นผู้ครองเมือง หลังจากนั้นในปี พ.ศ. ๒๔๙๕ ซึ่งเป็นปีที่มีการตั้งภาคครั้งสุดท้ายของไทย ฉะเชิงเทราได้รับเลือกเป็นสถานที่ภาคมีเขตความรับผิดชอบ ๘ จังหวัด ซึ่งนับเป็นบทบาทที่สำคัญทางประวัติศาสตร์การปกครองของจังหวัดฉะเชิงเทรา

ที่ตั้งและอาณาเขต

จังหวัดฉะเชิงเทรา ตั้งอยู่ทางทิศตะวันออกของประเทศ ประมาณเส้นรุ้งที่ ๑๓ องศาเหนือ และเส้นแวงที่ ๑๐๐ องศาตะวันออก มีเนื้อที่ประมาณ ๕,๓๕๑ ตารางกิโลเมตร หรือประมาณ ๓,๓๔๔,๓๗๕ ไร่ คิดเป็นร้อยละ ๑๓.๘ ของพื้นที่ทั้งหมดของภาคตะวันออก อยู่ห่างจากกรุงเทพฯ ทางทิศตะวันออกประมาณ ๗๕ กิโลเมตร ตามทางหลวงรถยนต์หมายเลข ๓๐๔ และประมาณ ๑๐๐ กิโลเมตร ตามทางหลวงหมายเลข ๓ (บางนา-ตราด) หรือประมาณ ๙๐ กิโลเมตร ตามทางหลวงรถยนต์หมายเลข ๓๔ แยกเข้าหมายเลข ๓๑๔ และประมาณ ๖๑ กิโลเมตร ตามทางรถไฟสายตะวันออก มีอาณาเขตติดต่อกับจังหวัดใกล้เคียง ดังนี้

ทิศเหนือ	ติดต่อกับ	จังหวัดนครนายก และจังหวัดปราจีนบุรี
ทิศใต้	ติดต่อกับ	จังหวัดชลบุรี จังหวัดจันทบุรี และอ่าวไทย
ทิศตะวันออก	ติดต่อกับ	จังหวัดปราจีนบุรี และจังหวัดสระแก้ว
ทิศตะวันตก	ติดต่อกับ	จังหวัดสมุทรปราการ จังหวัดปทุมธานี และกรุงเทพมหานคร

ลักษณะภูมิประเทศ

ลักษณะภูมิประเทศของจังหวัดฉะเชิงเทราเป็นที่ราบชายฝั่งทะเล พื้นที่ราบส่วนใหญ่ประมาณ ๑,๒๕๐,๐๐๐ ไร่ คิดเป็นร้อยละ ๓๗.๔ ของพื้นที่จังหวัด ทางด้านตะวันตกเฉียงใต้สูงกว่าระดับน้ำทะเลประมาณ ๒ เมตร และมีที่ดินบางส่วนโดยเฉพาะในเขตอำเภอสนามชัยเขตและอำเภอท่าตะเกียบ ส่วนใหญ่มีลักษณะเป็นที่ดอนซึ่งบริเวณที่อยู่ถัดเข้าไปในพื้นที่แผ่นดินด้านตะวันออกเฉียงเหนือมีสภาพพื้นที่ราบซึ่งเกิดจากการทับถมของตะกอนลำน้ำ พื้นที่จะค่อยๆ ลาดสูงขึ้นไปทางทิศตะวันออกและทิศเหนือ โดยที่ประมาณครึ่งหนึ่งของจังหวัดจะมีสภาพเป็นลูกคลื่นและสูงชัน เป็นพื้นที่ภูเขา ซึ่งอยู่ในพื้นที่อำเภอพนมสารคามและอำเภอสนามชัยเขตมีความสูงจากระดับน้ำทะเล ๓๐ - ๘๐ เมตร จังหวัดฉะเชิงเทรามีแม่น้ำบางปะกงไหลผ่านพื้นที่อำเภอต่างๆ คือ อำเภอบางน้ำเปรี้ยว อำเภอบางคล้า อำเภอเมือง อำเภอบ้านโพธิ์ และออกสู่อ่าวไทยที่อำเภอบางปะกง รวมความยาวชายฝั่งทะเลประมาณ ๑๒ กิโลเมตร

ลักษณะภูมิประเทศของจังหวัดฉะเชิงเทรา สามารถจำแนกลักษณะภูมิประเทศ ออกได้ ๓ เขตใหญ่ๆ คือ

๑) เขตที่ราบลุ่มแม่น้ำ เป็นบริเวณที่มีความสำคัญมากที่สุดของจังหวัดฉะเชิงเทรา เพราะเป็นพื้นที่ราบเรียบ ดินอุดมสมบูรณ์ และมีน้ำเพื่อการชลประทานอย่างเพียงพอ เขตพื้นที่ราบลุ่มแม่น้ำจะครอบคลุมพื้นที่ประมาณร้อยละ ๓๗.๗ของพื้นที่จังหวัด หรือประมาณ ๒,๐๔๒.๗ ตารางกิโลเมตร ซึ่งอยู่ในเขตพื้นที่อำเภอบางปะกง อำเภอบ้านโพธิ์ อำเภอเมืองฉะเชิงเทรา อำเภอบางน้ำเปรี้ยว อำเภอบางคล้า อำเภอราชสาส์น อำเภอคลองเขื่อน และบางส่วนของอำเภอแปลงยาวและอำเภอพนมสารคาม ที่ราบลุ่มแม่น้ำบางปะกงและสาขานี้จะมีชื่อเรียกอีกอย่างว่า “ที่ราบฉนวนไทย” ซึ่งถือได้ว่าเป็นเขตเศรษฐกิจที่สำคัญของจังหวัดฉะเชิงเทราเพราะที่ราบลุ่มผืนนี้เป็นแหล่งผลิตข้าวเพื่อการค้าที่สำคัญของภาคตะวันออกของประเทศไทย

๒) เขตที่ดอนหรือที่ราบลูกฟูก เขตพื้นที่นี้อยู่ในบริเวณตอนกลางค่อนไปทางตะวันตกและทางเหนือที่ติดต่อกับจังหวัดปราจีนบุรี โดยครอบคลุมพื้นที่ส่วนใหญ่ของจังหวัดคือ ประมาณร้อยละ ๕๑.๑ หรือประมาณ ๒,๒๐๕.๖ ตารางกิโลเมตร ซึ่งกระจัดกระจายอยู่ในเขตอำเภอสนามชัยเขต อำเภอท่าตะเกียบ และบางส่วนของอำเภอพนมสารคามและอำเภอแปลงยาวความสูงเฉลี่ยระดับเหนือน้ำทะเลเฉลี่ย ๔.๒๐ เมตร ไม่เหมาะแก่การทำนา พื้นที่ส่วนใหญ่ใช้ในการทำไร่ ได้แก่ มันสำปะหลัง อ้อย ข้าวโพด เลี้ยงสัตว์ และสับปะรด

๓) เขตที่ราบสูงและภูเขาเทือกเขาที่ปรากฏทางตะวันออกเฉียงใต้ซึ่งไปสิ้นสุดลง ในเขตท้องที่ของจังหวัดชลบุรี ครอบคลุมพื้นที่ประมาณร้อยละ ๑๑.๒หรือประมาณ ๑,๑๗๔.๗ ตารางกิโลเมตร ซึ่งอยู่ในเขตพื้นที่ของอำเภอสนามชัยเขต อำเภอพนมสารคาม อำเภอท่าตะเกียบและบางส่วนของอำเภอแปลงยาว

ลักษณะทางกายภาพของพื้นที่

จังหวัดฉะเชิงเทรา สามารถแบ่งสภาพการพัฒนาตามกายภาพของพื้นที่ ออกเป็น ๓ ส่วน ดังนี้

พื้นที่ส่วนที่ ๑ เป็นพื้นที่ทางทิศตะวันตกและทิศใต้ของจังหวัด ติดต่อกับกรุงเทพมหานคร จังหวัดสมุทรปราการและจังหวัดชลบุรี มีสภาพเป็นที่ลุ่ม ได้แก่ พื้นที่อำเภอเมืองฉะเชิงเทรา บางปะกง บ้านโพธิ์ และอำเภอบางน้ำเปรี้ยว ด้านทิศตะวันตก ได้รับการเจริญเติบโตของกรุงเทพมหานคร และโครงการพัฒนาพื้นที่บริเวณชายฝั่งตะวันออก พื้นที่ส่วนนี้มีแนวโน้มจะกลายเป็นย่านอุตสาหกรรม ชุมชนเมือง การบริการและที่อยู่อาศัย และอยู่ใกล้สนามบินสุวรรณภูมิ จะเป็นตัวเร่งขยายความเจริญเติบโตของบ้านเมืองฉะเชิงเทรา

พื้นที่ส่วนที่ ๒ เป็นพื้นที่ ฝั่งแม่น้ำบางปะกง (พื้นที่ตอนกลางของจังหวัด) อยู่ในเขตพื้นที่อำเภอเมืองฉะเชิงเทรา บางส่วนของอำเภอบางคล้า อำเภอคลองเขื่อน อำเภอบ้านโพธิ์ซีกตะวันออก อำเภอบางน้ำเปรี้ยวซีกตะวันออก อำเภอพนมสารคาม อำเภอราชสาส์น อำเภอแปลงยาว อำเภอสนามชัยเขต (บางส่วน) ส่วนใหญ่ทำการเกษตรกรรม ปลูกข้าว ผลไม้ เลี้ยงสัตว์ และพืชไร่ ขณะนี้มีเขื่อนทดน้ำบางปะกงในท้องที่อำเภอเมืองฉะเชิงเทรา ซึ่งได้สร้างแล้วเสร็จในต้นปี ๒๕๔๓ ความจุต้นทุน ๓๐ ล้านลูกบาศก์เมตร สำหรับอำเภอแปลงยาวจะเป็นเขตพื้นที่อุตสาหกรรม

พื้นที่ส่วนที่ ๓ เป็นที่ราบสลับภูเขา มีป่าไม้ เขตรักษาพันธุ์สัตว์ป่าและแหล่ง ต้นน้ำ ลำธาร ในปัจจุบันป่าสงวนแห่งชาติ แควระบม – สียัด เนื้อที่ ๗๔๖,๖๒๕ ไร่ คิดเป็นร้อยละ ๒๒.๓ ก่อสร้างพัฒนาแหล่งน้ำขนาดใหญ่ ได้แก่ อ่างเก็บน้ำคลองสียัด ความจุ ๔๒๐ ล้านลูกบาศก์เมตร ซึ่งแล้วเสร็จต้นปี ๒๕๔๓ เป็นแหล่งน้ำต้นทุนในการพัฒนาภาคอุตสาหกรรม เกษตรกรรม การบริการ และกิจการประปาของชุมชน

ลักษณะภูมิอากาศและฤดูกาล

จังหวัดฉะเชิงเทราอยู่ภายใต้อิทธิพลของมรสุมที่พัดปกคลุมประเทศไทย ๒ ชนิด คือ มรสุมตะวันออกเฉียงเหนือ ซึ่งลมนี้เป็นลมที่พัดพาความหนาวเย็นจากประเทศจีนมาสู่ประเทศไทยในช่วงฤดูหนาว อิทธิพลของลมนี้จะทำให้จังหวัดประสบกับสภาวะอากาศหนาวเย็นและแห้งแล้ง กับลมมรสุมตะวันตกเฉียงใต้ ซึ่งพัดปกคลุมในช่วงฤดูฝน ซึ่งทำให้อากาศชุ่มชื้นและมีฝนทั่วไป แบ่งออกตามฤดูกาลได้ ๓ ฤดู ดังนี้

ฤดูร้อน เริ่มตั้งแต่เดือนกุมภาพันธ์ถึงเดือนพฤษภาคม โดยมีลมตะวันออกและลมใต้พัดปกคลุม ทำให้มีอากาศร้อนอบอ้าวและอากาศร้อนจัดเป็นบางวัน บางครั้งอาจมีพายุฤดูร้อน ลักษณะเป็นฝนฟ้าคะนองและลมกระโชกแรงอุณหภูมิอากาศสูงสุดเฉลี่ย ๓๕ - ๓๘ องศาเซลเซียส ปริมาณฝนรวมเฉลี่ย ๒๐๐ – ๓๐๐ มิลลิเมตร เป็นช่วงที่เหมาะแก่การปลูกพืชไร่ อายุการเก็บเกี่ยวสั้น เช่น ข้าวโพดและถั่วต่างๆ

ฤดูฝน เริ่มตั้งแต่กลางเดือนพฤษภาคมถึงกลางเดือนตุลาคม โดยมีลมมรสุมตะวันตกเฉียงใต้พัดปกคลุม ประกอบกับมีร่องความกดอากาศต่ำ พาดผ่านภาคกลางและภาคตะวันออก ทำให้มีฝนฟ้าคะนองเกือบทั่วไปและตกหนักบางพื้นที่ อาจก่อให้เกิดน้ำท่วมฉับพลันในที่ราบลุ่มแม่น้ำบางปะกง โดยมีปริมาณฝนเฉลี่ย ๑,๐๐๐ - ๑,๒๐๐ มิลลิเมตร เป็นช่วงที่เหมาะแก่การทำนาและปลูกไม้ผล ฝนส่วนใหญ่ที่ตกลงมาเป็นฝนที่ตกในช่วงลมมรสุมตะวันตกเฉียงใต้ โดยเฉพาะอย่างยิ่งจะตกในพื้นที่อำเภอสนามชัยเขต และอำเภอท่าตะเกียบ ซึ่งจังหวัดฉะเชิงเทราจะได้รับอิทธิพลจากลมบก ลมทะเล ประกอบกับการตั้งอยู่ในเขตมรสุมตะวันตกเฉียงใต้ ดังนั้นจึงมีปริมาณฝนตกเพียงพอตามฤดูกาล ความชื้นใกล้เคียงกับจังหวัดชายฝั่งทะเลตะวันออก

ฤดูหนาว เริ่มตั้งแต่กลางเดือนตุลาคมถึงเดือนกุมภาพันธ์ โดยมีลมมรสุมตะวันออกเฉียงเหนือพัดปกคลุม ประกอบกับบริเวณความกดอากาศสูงพัดผ่านทำให้ท้องฟ้าโปร่ง อากาศเย็นกับมีหมอกในตอนเช้าและมีฟ้าหลัวในตอนกลางวัน อุณหภูมิอากาศต่ำสุดเฉลี่ย ๑๘ – ๒๑ องศาเซลเซียส ปริมาณฝนรวมเฉลี่ย ๕๐ – ๑๐๐ มิลลิเมตร เป็นช่วงที่เหมาะแก่การปลูกพืชผักสวนครัว ไม้ดอกและไม้ประดับ

การปกครอง

จังหวัดฉะเชิงเทรา แบ่งเขตการปกครองส่วนภูมิภาค ออกเป็น ๑๑ อำเภอ ๙๓ ตำบล ๘๙๒ หมู่บ้าน ส่วนการปกครองส่วนท้องถิ่น แบ่งออกเป็น องค์การบริหารส่วนจังหวัด จำนวน ๑ แห่ง เทศบาลเมืองฉะเชิงเทรา จำนวน ๑ แห่ง เทศบาลตำบลจำนวน ๓๓ แห่ง และ องค์การบริหารส่วนตำบล ๗๔ แห่ง

ตารางที่ ๑ การแบ่งเขตการปกครอง จำแนกรายอำเภอ จังหวัดฉะเชิงเทรา ปี ๒๕๖๒

พื้นที่	การปกครอง					พื้นที่ (ตร.กม.)	ระยะทางอำเภอถึงจังหวัด (กม.)	ประชากร (คน)	ความหนาแน่น (ปชก./ตร.กม.)
	ตำบล	หมู่บ้าน	เทศบาล		อบต.				
			เมือง	ตำบล					
อ.เมืองฉะเชิงเทรา	๑๙	๑๙๒	๑	๑	๑๘	๓๗๘.๖๖	-	๑๖๐,๘๖๐	๔๒๕
อ.บางคล้า	๙	๕๖	-	๒	๗	๒๒๗.๘๙	๒๕	๔๕,๖๗๐	๒๐๐
อ.บางน้ำเปรี้ยว	๑๐	๑๔๘	-	๖	๘	๔๙๘.๖๖	๑๙	๘๘,๓๑๘	๑๗๗
อ.บางปะกง	๑๒	๑๐๘	-	๑๐	๖	๒๕๗.๘๙	๒๔	๙๑,๕๐๖	๓๕๕
อ.บ้านโพธิ์	๑๗	๗๓	-	๔	๑๒	๒๑๗.๕๙	๑๔	๕๒,๖๖๗	๒๔๒
อ.พนมสารคาม	๘	๘๗	-	๕	๖	๕๕๐.๐๐	๓๔	๘๒,๘๓๑	๑๕๑
อ.ราชสาส์น	๓	๓๑	-	.	๓	๑๓๔.๙๐	๔๕	๑๒,๗๓๒	๙๔
อ.สนามชัยเขต	๔	๗๐	-	๑	๔	๑,๖๖๖.๐๐	๕๐	๗๔,๘๗๔	๔๕
อ.แปลงยาว	๔	๔๘	-	๔	๓	๒๓๗.๒๓	๓๕	๔๕,๙๒๙	๑๙๔
อ.ท่าตะเกียบ	๒	๔๗	-	-	๒	๑,๐๕๔.๗๗	๘๒	๔๖,๖๘๔	๔๔
อ.คลองเขื่อน	๕	๓๒	-	-	๕	๑๒๗.๔๐	๑๘	๑๒,๙๓๘	๑๐๒
รวมจังหวัด	**๙๓**	**๘๙๒**	**๑**	**๓๓**	**๗๔**	**๕,๓๕๑**	**-**	**๗๑๕,๐๐๙**	**๑๓๔**

ที่มา ๑. ที่ทำการปกครองจังหวัดฉะเชิงเทรา ณ วันที่ ๓๐ กันยายน พ.ศ. ๒๕๖๒
๒. สำนักงานสาธารณสุขจังหวัดฉะเชิงเทรา ณ วันที่ ๓๐ กันยายน พ.ศ. ๒๕๖๒
๓. สำนักบริหารการทะเบียน กรมการปกครอง กระทรวงมหาดไทย ณ วันที่ ๓๑ ธันวาคม ๒๕๖๑

๑) อำเภอเมืองฉะเชิงเทรา

อำเภอเมืองฉะเชิงเทรา ได้รับการยกฐานะขึ้นเป็นอำเภอตั้งแต่ พ.ศ. ๒๔๓๙ มีพื้นที่ ๓๗๘.๖๖๓ ตารางกิโลเมตร ทิศเหนือติดต่อกับอำเภอบางน้ำเปรี้ยว ทิศตะวันออกติดต่อกับอำเภอคลองเขื่อนและอำเภอบางคล้า ทิศใต้ติดต่อกับอำเภอบ้านโพธิ์ และอำเภอบางบ่อ (จังหวัดสมุทรปราการ) ทิศตะวันตกติดต่อกับเขตลาดกระบังและเขตหนองจอก (กรุงเทพมหานคร) เขตการปกครองแบ่งออกเป็น ๑๙ ตำบล ๑๙๒ หมู่บ้าน ประกอบด้วย ตำบลหน้าเมือง ตำบลคลองนครเนื่องเขต ตำบลท่าไข่ ตำบลบ้านใหม่ ตำบลคลองนา

ตำบลบางตีนเป็ด ตำบลบางไผ่ ตำบลคลองจุกกระเฌอ ตำบลบางแก้ว ตำบลบางขวัญ ตำบลวังตะเคียน ตำบลโสธร ตำบลบางพระ ตำบลบางกะไห ตำบลหนามแดง ตำบลคลองเปรง ตำบลคลองอุดมชลจร ตำบลคลองหลวงแพ่ง และตำบลบางเตย

องค์กรปกครองส่วนท้องถิ่นในเขตอำเภอเมืองฉะเชิงเทราแบ่งออกเป็น ๑ เทศบาลเมือง ๑ เทศบาลตำบล และ ๑๘ องค์กรบริหารส่วนตำบล ประกอบด้วย เทศบาลเมืองฉะเชิงเทรา เทศบาลตำบลนครเนื่องเขต องค์การบริหารส่วนตำบลนครเนื่องเขต องค์การปกครองบริหารส่วนตำบลท่าไข่ องค์การบริหารส่วนตำบลบ้านใหม่ องค์การบริหารส่วนตำบลคลองนา องค์การบริหารส่วนตำบลบางตีนเป็ด องค์การบริหารส่วนตำบลบางไผ่ องค์การบริหารส่วนตำบลคลองจุกเฌอ องค์การบริการส่วนตำบลบางแก้ว องค์การบริหารส่วนตำบลบางขวัญ องค์การบริหารส่วนตำบลวังตะเคียน องค์การบริหารส่วนตำบลโสธร องค์กรบริหารส่วนตำบลบางพระ องค์การบริหารส่วนตำบลบางกะไห องค์การบริหารส่วนตำบลหนามแดง องค์การบริหารส่วนตำบลคลองเปรง องค์การบริหารส่วนตำบลคลองอุดมชลจร องค์การบริหารส่วนตำบลคลองหลวงแพ่ง และองค์การบริหารส่วนตำบลบางเตย

๒) อำเภอบางคล้า

อำเภอคลองบางคล้า จัดตั้งขึ้นเมื่อ พ.ศ. ๒๔๓๘ จนถึงวันที่ ๒๙ กุมภาพันธ์ ๒๔๔๖ ได้ประกาศยุบอำเภอหัวไทรรวมกับอำเภอบางคล้า มีพื้นที่ ๒๒๗.๘๙๐ ตารางเมตร ทิศเหนือติดต่อกับอำเภอบ้านสร้าง (จังหวัดปราจีนบุรี) ทิศตะวันออกติดต่อกับอำเภอราชสาส์น และอำเภอแปลงยาว ทิศใต้ติดต่อกับอำเภอแปลงยาว และอำเภอบ้านโพธิ์ ทิศตะวันตกติดต่อกับอำเภอเมืองฉะเชิงเทรา และอำเภอคลองเขื่อน เขตการปกครองแบ่งออกเป็น ๙ ตำบล ๕๖ หมู่บ้าน ประกอบด้วย ตำบลบางคล้า ตำบลปากน้ำ ตำบลบางสวน ตำบลบางกระเจ็ด ตำบลท่าทองหลาง ตำบลสาวชะโงก ตำบลเสม็ดเหนือ ตำบลเสม็ดใต้ และตำบลหัวไทร

องค์กรปกครองส่วนท้องถิ่นในเขตอำเภอบางคล้า แบ่งออกเป็น ๒ เทศบาลตำบล ๗ องค์การบริหารส่วนท้องถิ่น ประกอบด้วย เทศบาลตำบลบางคล้า เทศบาลตำบลปากน้ำ องค์การบริหารส่วนตำบลบ้านสวน องค์การบริหารส่วนตำบลบางกระเจ็ด องค์การบริหารส่วนตำบลท่าทองหลาง องค์การบริหารส่วนตำบลสาวชะโงก องค์การบริหารส่วนตำบลเสม็ดเหนือ องค์การบริหารส่วนตำบลเสม็ดใต้ และองค์การบริหารส่วนตำบลหัวไทร

๓) อำเภอบางน้ำเปรี้ยว

อำเภอบางน้ำเปรี้ยว จัดตั้งขึ้นเมื่อ พ.ศ. ๒๔๔๘ มีพื้นที่ ๔๙๘.๖๕๙ ตารางกิโลเมตร ทิศเหนือติดต่อกับอำเภอองครักษ์ (จังหวัดนครนายก) ทิศตะวันตกติดต่อกับอำเภอบ้านสร้าง (จังหวัดปราจีนบุรี) และอำเภอคลองเขื่อน ทิศใต้ติดต่อกับอำเภอเมืองฉะเชิงเทรา ทิศตะวันตกติดต่อกับเขตหนองจอก (กรุงเทพมหานคร) และอำเภอลำลูกกา (จังหวัดปทุมธานี) เขตการปกครอง แบ่งออกเป็น ๑๐ ตำบล ๑๔๘ หมู่บ้าน ประกอบด้วย ตำบลดอนฉิมพลี ตำบลบางขนาก ตำบลบางน้ำเปรี้ยว ตำบลโพรงอากาศ ตำบลศาลาแดง ตำบลดอนเกาะกา ตำบลสิงโตทอง ตำบลหมอนทอง ตำบลบึงน้ำรักษ์ และตำบลโยธะกา

องค์กรปกครองส่วนท้องถิ่นในเขตอำเภอบางน้ำเปรี้ยว แบ่งออกเป็น ๖ เทศบาลตำบล ๘ องค์การบริหารส่วนท้องถิ่น ประกอบด้วย เทศบาลตำบลดอนฉิมพลี องค์การบริหารส่วนตำบลดอนฉิมพลี เทศบาลตำบลบางขนาก เทศบาลตำบลคลองแสนแสบ เทศบาลตำบลบางน้ำเปรี้ยว องค์การบริหารส่วนตำบลบางน้ำเปรี้ยว องค์การบริหารส่วนตำบลโพรงอากาศ เทศบาลตำบลศาลาแดง องค์การบริหารส่วนศาลาแดง เทศบาลดอนเกาะกา องค์การบริหารส่วนตำบลสิงโตทอง องค์การบริหารส่วนตำบลหมอนทอง องค์การบริหารส่วนตำบลบึงน้ำรักษ์ และองค์การบริหารส่วนตำบลโยธะกา

๔) อำเภอบางปะกง

อำเภอบางปะกง จัดตั้งขึ้นเมื่อ พ.ศ. ๒๔๕๐ มีพื้นที่ ๒๕๗.๘๙๓ ตารางกิโลเมตร ทิศเหนือติดต่อกับอำเภอบ้านโพธิ์ ทิศตะวันออกติดต่อกับอำเภอบ้านโพธิ์ และอำเภอพานทอง (จังหวัดชลบุรี) ทิศใต้ติดต่อกับอำเภอเมืองชลบุรี (จังหวัดชลบุรี) และอ่าวไทย ทิศตะวันตกติดต่อกับอำเภอบางบ่อ (จังหวัดสมุทรปราการ)เขตการปกครอง แบ่งออกเป็น ๑๒ ตำบล ๑๐๗ หมู่บ้าน ประกอบด้วย ตำบลท่าข้าม ตำบลพิมพา ตำบลท่าสะอ้าน ตำบลหอมศีล ตำบลบางปะกง ตำบลบางวัว ตำบลบางสมัคร ตำบลบางเกลือ ตำบลบางผึ้ง ตำบลสองคลอง ตำบลหนองจอก และตำบลเขาดิน

องค์กรปกครองส่วนท้องถิ่นในเขตอำเภอบางปะกง แบ่งออกเป็น ๑๐ เทศบาลตำบล ๖ องค์การบริหารส่วนท้องถิ่น ประกอบด้วย เทศบาลท่าข้าม เทศบาลตำบลพิมพา เทศบาลตำบลท่าสะอ้าน องค์การบริหารส่วนตำบลท่าสะอ้าน เทศบาลตำบลหอมศีล องค์การบริหารส่วนตำบลหอมศีล เทศบาลตำบลบางปะกง เทศบาลตำบลบางปะกงพรหมเทพรังสรรค์ เทศบาลตำบลบางวัว เทศบาลตำบลบางวัวคณารักษ์ เทศบาลตำบลบางสมัคร องค์การบริหารส่วนตำบลบางเกลือ เทศบาลตำบลบางผึ้ง องค์การบริหารส่วนตำบลสองคลอง องค์การบริหารส่วนตำบลหนองจอก และองค์การบริหารส่วนตำบลเขาดิน

๕) อำเภอบ้านโพธิ์

อำเภอบ้านโพธิ์ จัดตั้งขึ้นเป็นอำเภอเมื่อวันที่ ๑ เมษายน พ.ศ. ๒๔๔๗ มีพื้นที่ ๒๑๗.๕๙๓ ตารางกิโลเมตร ทิศเหนือติดต่อกับอำเภอเมืองฉะเชิงเทรา ทิศตะวันออกติดต่อกับอำเภอบางคล้า และอำเภอแปลงยาว ทิศใต้ติดต่อกับอำเภอพนัสนิคม อำเภอพานทอง (จังหวัดชลบุรี) และอำเภอบางปะกง ทิศตะวันตกติดต่อกับอำเภอบางปะกง และอำเภอบางบ่อ (จังหวัดสมุทรปราการ) เขตการปกครอง แบ่งออกเป็น ๑๗ ตำบล ๗๓ หมู่บ้าน ประกอบด้วย ตำบลเทพราช ตำบลเกาะไร่ ตำบลบ้านโพธิ์ ตำบลลาดขวาง ตำบลแสนภูดาษ ตำบลคลองขุด ตำบลคลองบ้านโพธิ์ ตำบลบางซ่อน ตำบลคลองประเวศ ตำบลดอนทราย ตำบลหนองตีนนก ตำบลหนองบัว ตำบลท่าพลับ ตำบลบางกรูด ตำบลแหลมประดู่ ตำบลสนามจันทร์ และตำบลสิบเอ็ดศอก

องค์กรปกครองส่วนท้องถิ่นในเขตอำเภอบ้านโพธิ์ แบ่งออกเป็น ๔ เทศบาลตำบล ๑๒ องค์การบริหารส่วนตำบล ประกอบด้วย เทศบาลตำบลเทพราช เทศบาลตำบลบ้านโพธิ์ เทศบาลตำบลลาดขวาง เทศบาลตำบลแสนภูดาษ องค์การบริหารส่วนตำบลเทพราช องค์การบริหารส่วนตำบลเกาะไร่ องค์การบริหารส่วนตำบลคลองขุด องค์การบริหารส่วนตำบลคลองบ้านโพธิ์ องค์การบริหารส่วนตำบลคลองประเวศ องค์การบริหารส่วนตำบลดอนทราย องค์การบริหารส่วนตำบลหนองตีนนก องค์การบริหารส่วนตำบลหนองบัว องค์การบริหารส่วนตำบลบางกรูด องค์การบริหารส่วนตำบลแหลมประดู่ องค์การบริหารส่วนตำบลสนามจันทร์ และองค์การบริหารส่วนตำบลสิบเอ็ดศอก

๖) อำเภอพนมสารคาม

อำเภอพนมสารคาม เดิมคือเมืองพนมสารคาม ก่อนที่จะถูกลดฐานะเป็นอำเภอ มีพื้นที่ ๕๕๐.๐๐๐ ตารางกิโลเมตร ทิศเหนือติดต่อกับอำเภอบ้านสร้าง และอำเภอศรีมโหสถ (จังหวัดปราจีนบุรี)ทิศตะวันออกติดต่อกับอำเภอศรีมหาโพธิ (จังหวัดปราจีนบุรี) และอำเภอสนามชัยเขต ทิศใต้ติดต่อกับอำเภอสนามชัยเขตและอำเภอแปลงยาว ส่วนทิศตะวันตกติดต่อกับอำเภอราชสาส์น แบ่งออกเป็น ๘ ตำบล ๘๗ หมู่บ้าน ประกอบด้วย ตำบลเกาะขนุน ตำบลเขาหินซ้อน ตำบลพนมสารคาม ตำบลบ้านซ่อง ตำบลท่าถ่าน ตำบลหนองยาว ตำบลหนองแหน และตำบลเมืองเก่า

องค์กรปกครองส่วนท้องถิ่นในเขตอำเภอพนมสารคาม แบ่งออกเป็น ๕ เทศบาลตำบล ๖ องค์การบริหารส่วนตำบล ประกอบด้วย เทศบาลตำบลเกาะขนุน เทศบาลตำบลเขาหินซ้อน

เทศบาลตำบลพนมสารคาม เทศบาลตำบลบ้านซ่อง เทศบาลตำบลท่าถ่าน องค์การบริหารส่วนตำบลเกาะขนุน องค์การบริหารส่วนตำบลเขาหินซ้อน องค์การบริหารส่วนตำบลพนมสารคาม องค์การบริหารส่วนตำบลหนองยาว องค์การบริหารส่วนตำบลหนองแหน และองค์การบริหารส่วนตำบลเมืองเก่า

๗) อำเภอราชสาส์น

อำเภอราชสาส์น ตั้งขึ้นเป็นกิ่งอำเภอราชสาส์น เมื่อวันที่ ๑๖ กุมภาพันธ์ ๒๕๒๐ และได้รับการยกฐานะเป็นอำเภอราชสาส์น เมื่อวันที่ ๔ กรกฎาคม ๒๕๓๗ มีพื้นที่ ๑๓๔.๙๐๐ ตารากิโลเมตร ทิศเหนือติดต่อกับอำเภอบ้านสร้าง (จังหวัดปราจีนบุรี) ทิศตะวันออกติดต่อกับอำเภอพนมสารคาม ทิศใต้ติดต่อกับอำเภอแปลงยาว และอำเภอบางคล้า ทิศตะวันตกติดต่อกับอำเภอบางคล้า แบ่งออกเป็น ๓ ตำบล ๓๑ หมู่บ้าน ประกอบด้วย ตำบลบางคา ตำบลเมืองใหม่ และตำบลดงน้อย

องค์กรปกครองส่วนท้องถิ่นในเขตอำเภอราชสาส์น แบ่งออกเป็น ๓ องค์การบริหารส่วนตำบล ประกอบด้วย องค์การบริหารส่วนตำบลบางคา องค์การบริหารส่วนตำบลเมืองใหม่ และองค์การบริหารส่วนตำบลดงน้อย

๘) อำเภอสนามชัยเขต

อำเภอสนามชัยเขต เดิมมีฐานะเป็นเมือง ชื่อว่า เมืองสนามไชยเขตร จนกระทั่งปี พ.ศ.๒๓๔๔ ได้ตั้งเป็นกิ่งอำเภอสนามไชยเขตร ก่อนที่จะถูกยุบรวมกับอำเภอพนมสารคาม ในปี พ.ศ.๒๔๕๔ และในปี พ.ศ.๒๕๐๙ ได้ยกฐานะเป็น “กิ่งอำเภอสนามชัยเขต” จนกระทั่ง พ.ศ.๒๕๑๕ ได้เปลี่ยนชื่อเป็น สนามชัยเขต มีพื้นที่ ๑,๖๖๖.๐๐๐ ตารางกิโลเมตร ทิศเหนือติดต่อกับอำเภอศรีมโหสถ (จังหวัดปราจีนบุรี) และอำเภอกบินทร์บุรี (จังหวัดปราจีนบุรี) ทิศตะวันออกติดต่อกับอำเภอกบินทร์บุรี (จังหวัดปราจีนบุรี) และอำเภอเขาฉกรรจ์ (จังหวัดสระแก้ว) ทิศใต้ติดต่อกับอำเภอท่าตะเกียบ และอำเภอแปลงยาว ส่วนทิศตะวันตกติดต่อกับอำเภอแปลงยาว และอำเภอพนมสารคาม แบ่งออกเป็น ๔ ตำบล ๗๐ หมู่บ้าน ประกอบด้วย ตำบลคู้ยายหมี ตำบลท่ากระดาน ตำบลทุ่งพระยา และตำบลลาดกระทิง

องค์กรปกครองส่วนท้องถิ่นในเขตอำเภอสนามชัยเขต แบ่งออกเป็น ๑ เทศบาลตำบล ๔ องค์การบริหารส่วนตำบล ประกอบด้วย เทศบาลสนามชัยเขต องค์การบริหารส่วนตำบลคู้ยายหมี องค์การบริหารส่วนตำบลท่ากระดาน องค์การบริหารส่วนตำบลทุ่งพระยา และองค์การบริหารส่วนตำบลลาดกระทิง

๙) อำเภอแปลงยาว

อำเภอแปลงยาว ตั้งขึ้นเมื่อวันที่ ๑๖ ตุลาคม ๒๕๒๑ มีพื้นที่ ๒๓๗.๒๓๐ ตารางกิโลเมตร ทิศเหนือติดต่อกับอำเภอบางคล้า อำเภอราชสาส์น และอำเภอพนมสารคาม ทิศตะวันออกติดต่อกับอำเภอสนามชัยเขต ทิศใต้ติดต่อกับอำเภอท่าตะเกียบ และอำเภอเกาะจันทร์ (จังหวัดชลบุรี) ทิศตะวันตกติดต่อกับอำเภอพนัสนิคม (จังหวัดชลบุรี) อำเภอบ้านโพธิ์ และอำเภอบางคล้า แบ่งออกเป็น ๔ ตำบล ๔๘ หมู่บ้าน ประกอบด้วย ตำบลแปลงยาว ตำบลวังเย็น ตำบลหัวสำโรง และตำบลหนองไม้แก่น

องค์กรปกครองส่วนท้องถิ่นในเขตอำเภอแปลงยาว แบ่งออกเป็น ๔ เทศบาลตำบล ๓ องค์การบริหารส่วนตำบล ประกอบด้วย เทศบาลตำบลแปลงยาว เทศบาลตำบลทุ่งสะเดา เทศบาลตำบลวังเย็น เทศบาลตำบลหัวสำโรง องค์การบริหารส่วนตำบลแปลงยาว องค์การบริหารส่วนตำบลหัวสำโรง และองค์การบริหารส่วนตำบลหนองไม้แก่น

๑๐) อำเภอท่าตะเกียบ

อำเภอท่าตะเกียบ เดิมตั้งขึ้นเป็นกิ่งอำเภอท่าตะเกียบ เมื่อวันที่ ๑ เมษายน ๒๕๓๔ และได้รับการยกฐานะเป็นอำเภอท่าตะเกียบ เมื่อปี พ.ศ.๒๕๓๙ มีพื้นที่ ๑,๐๕๔.๗๒๑ ตารางกิโลเมตร ทิศเหนือติดต่อกับอำเภอสนามชัยเขต ทิศตะวันออกติดต่อกับอำเภอเขาฉกรรจ์ อำเภอวังน้ำเย็นและอำเภอ

วังสมบูรณ์ (จังหวัดสระแก้ว) ทิศใต้ติดต่อกับอำเภอแก่งหางแมว (จังหวัดจันทบุรี) และอำเภอบ่อทอง (จังหวัดชลบุรี) ทิศตะวันตกติดต่อกับอำเภอบ่อทอง อำเภอเกาะจันทร์ (จังหวัดชลบุรี) และอำเภอแปลงยาว แบ่งออกเป็น ๒ ตำบล ๔๗ หมู่บ้าน ประกอบด้วย ตำบลท่าตะเกียบ และตำบลคลองตะเกรา

องค์กรปกครองส่วนท้องถิ่นในเขตอำเภอท่าตะเกียบ แบ่งออกเป็น ๒ องค์การบริหารส่วนตำบล ประกอบด้วย องค์การบริหารส่วนตำบลท่าตะเกียบ และองค์การบริหารส่วนตำบลคลองตะเกรา

๑๑) อำเภอคลองเขื่อน

อำเภอคลองเขื่อน ตั้งขึ้นเมื่อวันที่ ๑๘ พฤษภาคม ๒๕๓๖ มีพื้นที่ ๑๒๗,๔๐๐ ตารางกิโลเมตร ทิศเหนือติดต่อกับอำเภอบางน้ำเปรี้ยว และอำเภอบ้านสร้าง (จังหวัดปราจีนบุรี) ทิศตะวันออกติดต่อกับอำเภอบางคล้า ทิศใต้ติดต่อกับอำเภอบางคล้า และอำเภอเมืองฉะเชิงเทรา ทิศตะวันตกติดต่อกับอำเภอเมืองฉะเชิงเทรา และอำเภอบางน้ำเปรี้ยว เขตการปกครองแบ่งออกเป็น ๕ ตำบล ๓๒ หมู่บ้าน ประกอบด้วย ตำบลก้อนแก้ว ตำบลคลองเขื่อน ตำบลบางเล่า ตำบลบางโรง และตำบลบางตลาด

องค์กรปกครองส่วนท้องถิ่นในเขตอำเภอคลองเขื่อน แบ่งออกเป็น ๕ องค์การบริหารส่วนตำบล ประกอบด้วย องค์การบริหารส่วนตำบลก้อนแก้ว องค์การบริหารส่วนตำบลคลองเขื่อน องค์การบริหารส่วนตำบลบางเล่า องค์การบริหารส่วนตำบลบางโรง และองค์การบริหารส่วนตำบลบางตลาด

ตารางที่ ๒ เทศบาล จำแนกรายอำเภอ จังหวัดฉะเชิงเทรา ปี ๒๕๖๒

อำเภอ	ที่	ชื่อเทศบาล	โทรศัพท์	โทรสาร
เมืองฉะเชิงเทรา	๑	เทศบาลเมืองฉะเชิงเทรา	๐ ๓๘๕๑ ๑๐๒๗, ๐ ๓๘๘๑ ๔๔๗๑, ๐ ๓๘๕ ๑๗๐๗๔	
	๒	เทศบาลตำบลนครเนื่องเขต	๐ ๓๘๕๙ ๒๐๓๕-๖	
บางคล้า	๓	เทศบาลตำบลบางคล้า	๐ ๓๘๕๔ ๑๐๒๗, ๐ ๓๘๕๔ ๑๑๘๙	๐ ๓๘๕๔ ๑๖๘๘
	๔	เทศบาลตำบลปากน้ำ	๐ ๓๘๕๔ ๒๓๑๒	
บางน้ำเปรี้ยว	๕	เทศบาลตำบลบางน้ำเปรี้ยว	๐ ๓๘๕๘ ๑๓๖๖	๐ ๓๘๕๘ ๑๑๐๖
	๖	เทศบาลตำบลบางขนาก	๐ ๓๘๕๒ ๔๒๐๑-๒	๐ ๓๘๕๒ ๔๒๐๑
	๗	เทศบาลตำบลดอนฉิมพลี	๐ ๓๘๘๔ ๔๑๖๐, ๐ ๓๘๕๘ ๕๓๙๓	
	๘	เทศบาลตำบลศาลาแดง	๐ ๓๘๘๑ ๓๒๐๕๔	
	๙	เทศบาลตำบลดอนเกาะกา	๐ ๓๘๕๐ ๒๐๘๖	
	๑๐	เทศบาลตำบลคลองแสนแสบ	๐ ๓๘๕๒ ๔๐๕๐	๐ ๓๘๕๒ ๔๐๕๐
บางปะกง	๑๑	เทศบาลตำบลท่าสะอ้าน	๐ ๓๘๕๓ ๐๑๖๐ ๐ ๓๘๕๓ ๐๑๔๖	๐ ๓๘๕๓ ๐๑๖๐
	๑๒	เทศบาลตำบลบางปะกง	๐ ๓๘๕๓ ๑๓๕๒	
	๑๓	เทศบาลตำบลท่าข้าม	๐ ๓๘๕๗ ๓๔๑๑ - ๒	๐ ๓๘๕๗ ๓๔๑๑ – ๒
	๑๔	เทศบาลตำบลบางวัว	๐ ๓๘๕๔ ๐๔๙๗ - ๙	
	๑๕	เทศบาลตำบลหอมศีล	๐ ๓๘๙๘ ๙๕๖๗	
	๑๖	เทศบาลตำบลบางวัวคณารักษ์	๐ ๓๘๕๓ ๙๗๐๗ - ๘	
	๑๗	เทศบาลตำบลพิมพา	๐ ๓๘๕๗ ๐๕๕๕	๐ ๓๘๕๗ ๐๕๕๕
	๑๘	เทศบาลตำบลบางผึ้ง	๐ ๓๘๐๙ ๐๕๘๑	
	๑๙	เทศบาลตำบลบางปะกงพรหมเทพรังสรรค์	๐ ๓๘๕๓ ๑๕๕๓	
	๒๐	เทศบาลตำบลบางสมัคร	๐ ๓๘๘๔ ๓๐๕๐ - ๓	

อำเภอ	ที่	ชื่อเทศบาล	โทรศัพท์	โทรสาร
บ้านโพธิ์	๒๑	เทศบาลตำบลบ้านโพธิ์	๐ ๓๘๕๘ ๗๓๐๘, ๐ ๓๘๕๘ ๗๐๖๐	๐ ๓๘๕๘ ๗๓๐๘
	๒๒	เทศบาลตำบลเทพราช	๐ ๓๘๕๙ ๕๖๓๓	๐ ๓๘๕๙ ๕๖๓๓
	๒๓	เทศบาลตำบลลาดขวาง	๐ ๓๘๕๗ ๘๐๔๒	
	๒๔	เทศบาลตำบลแสนภูดาษ	๐ ๓๘๕๗ ๗๑๕๗	
พนมสารคาม	๒๕	เทศบาลตำบลพนมสารคาม	๐ ๓๘๕๕ ๒๑๙๒, ๐ ๓๘๕๕ ๑๘๘๑	๐ ๓๘๕๕ ๑๘๘๑
	๒๖	เทศบาลตำบลเกาะขนุน	๐ ๓๘๕๕ ๑๘๘๒, ๐ ๓๘๕๕ ๒๕๓๒	๐ ๓๘๕๕ ๒๕๓๒
	๒๗	เทศบาลตำบลเขาหินซ้อน	๐ ๓๘๕๙ ๙๒๒๒, ๐ ๓๘๕๙ ๙๓๘๒	
	๒๘	เทศบาลตำบลบ้านซ่อง	๐ ๓๘๕๒ ๐๗๐๖	๐ ๓๘๕๒ ๐๗๐๖
	๒๙	เทศบาลตำบลท่าถ่าน	๐ ๓๘๕๕ ๒๒๗๒	
สนามชัยเขต	๓๐	เทศบาลตำบลสนามชัยเขต	๐ ๓๘๕๙ ๗๗๙๗	
แปลงยาว	๓๑	เทศบาลตำบลแปลงยาว	๐ ๓๘๕๘ ๙๔๒๒	
	๓๒	เทศบาลตำบลทุ่งสะเดา	๐ ๓๘๕๘ ๙๗๒๕	
	๓๓	เทศบาลตำบลหัวสำโรง	๐ ๓๘๘๕ ๓๖๑๒	๐ ๓๘๘๕ ๓๑๐๔
	๓๔	เทศบาลตำบลวังเย็น	๐ ๓๘๕๘ ๙๖๒๖	

ตารางที่ ๓ องค์การบริหารส่วนตำบล จำแนกรายอำเภอ จังหวัดฉะเชิงเทรา ปี ๒๕๖๒

อำเภอ	ที่	ชื่อ อบต.	ขนาด	*โทรศัพท์*	*โทรสาร*
เมืองฉะเชิงเทรา	๑.	ท่าไข่	เล็ก	๐ ๓๘๕๐-๒๐๐๓	๐ ๓๘๕๐ ๒๐๐๓
	๒.	บ้านใหม่	เล็ก	๐ ๓๘๘๕ ๖๖๙๔	๐ ๓๓๕๙ ๐๓๓๖
	๓.	คลองนา	เล็ก	๐ ๓๘๘๒ ๔๒๕๒	๐ ๓๘๘๒ ๔๒๕๒
	๔.	บางตีนเป็ด	เล็ก	๐ ๓๘๘๒ ๔๑๗๓	๐ ๓๘๘๒ ๔๑๗๓
	๕.	บางไผ่	เล็ก	๐ ๓๘๘๒ ๒๐๙๕	๐ ๓๘๘๒ ๒๐๙๕
	๖.	คลองจุกกระเฌอ	เล็ก	๐ ๓๘๕๘ ๓๖๐๐	
	๗.	บางแก้ว	เล็ก	๐ ๓๘๐๙ ๓๗๔๗-๘	
	๘.	บางขวัญ	เล็ก	๐ ๓๘๘๕ ๖๖๖๙	
	๙.	คลองนครเนื่องเขต	เล็ก	๐ ๓๘๘๔ ๗๔๒๖	๐ ๓๘๘๔ ๗๔๒๖
	๑๐.	วังตะเคียน	กลาง	๐ ๓๘๘๔ ๗๓๔๒, ๐ ๓๘๕๑ ๑๖๗๗	
	๑๑.	โสธร	เล็ก	๐ ๓๘๕๑ ๗๐๗๙	๐ ๓๘๕๑ ๘๗๕๗
	๑๒.	บางพระ	เล็ก	๐ ๓๘๕๑ ๗๔๑๒	
	๑๓.	บางกะไห	เล็ก	๐ ๓๘๕๖ ๕๒๑๒	๓๘๕๖ ๕๒๑๒
	๑๔.	หนามแดง	เล็ก	๐ ๓๘๕๐ ๗๒๑๗ - ๘	
	๑๕.	คลองเปรง	เล็ก	๐ ๓๘๕๑ ๖๑๕๒	๐ ๓๘๕๑ ๖๑๕๒
	๑๖.	คลองอุดมชลจร	กลาง	๐ ๓๘๐๙ ๓๙๐๘, ๐ ๓๘๐๙ ๓๘๘๕	
	๑๗.	คลองหลวงแพ่ง	เล็ก	๐ ๓๘๕๑ ๓๑๒๐	
	๑๘.	บางเตย	เล็ก	๐ ๓๘๕๖ ๕๐๐๐	
บางคล้า	๑๙.	บางสวน	เล็ก	๐ ๓๘๐๙ ๐๕๖๘	
	๒๐.	บางกระเจ็ด	เล็ก	๐ ๓๘๐๘ ๖๑๖๑	
	๒๑.	ท่าทองหลาง	เล็ก	๐ ๓๘๘๒ ๗๒๖๔	
	๒๒.	สาวชะโงก	เล็ก	๐ ๓๘๕๘ ๔๑๒๑ - ๔	๐ ๓๘๕๘ ๔๑๒๐
	๒๓.	เสม็ดเหนือ	เล็ก	๐ ๓๘๘๔ ๘๔๓๔, ๐ ๓๘๕๖ ๘๙๐๐	
	๒๔.	เสม็ดใต้	กลาง	๐ ๓๘๕๘ ๔๑๓๐ - ๒	๐ ๓๘๕๘ ๔๑๓๐
	๒๕.	หัวไทร	เล็ก	๐ ๓๘๕๖ ๘๒๕๐ - ๑	๐ ๓๘๕๖ ๘๒๕๐-๑
บางน้ำเปรี้ยว	๒๖.	บางน้ำเปรี้ยว	เล็ก	๐ ๓๘๕๘ ๒๓๐๖	๐ ๓๘๕๘ ๑๘๐๓
	๒๗.	สิงโตทอง	เล็ก	๐ ๓๘๐๘ ๖๐๒๘	
	๒๘.	หมอนทอง	กลาง	๐ ๓๘๕๘ ๒๐๙๐	๐ ๓๘๕๘ ๑๑๐๘
	๒๙.	บึงน้ำรักษ์	เล็ก	๐ ๓๘๕๐ ๒๑๘๒	๐ ๓๘๕๐ ๒๑๘๕
	๓๐.	โยธะกา	เล็ก	๐ ๓๘๕๘ ๑๒๐๖	
	๓๑.	ดอนฉิมพลี	กลาง	๐ ๓๘๕๐ ๒๑๒๗	๐ ๓๘๕๐ ๒๑๒๗
	๓๒.	ศาลาแดง	กลาง	๐ ๓๘๕๐ ๒๐๐๕	๐ ๓๘๕๑ ๖๑๔๖
	๓๓.	โพรงอากาศ	กลาง	๐ ๓๘๕๘ ๒๓๒๖	๐ ๓๘๕๘ ๒๓๒๖

อำเภอ	ที่	ชื่อ อบต.	ขนาด	โทรศัพท์	โทรสาร
บางปะกง	๓๔.	ท่าสะอ้าน	เล็ก	๐ ๓๘๕๓ ๐๑๖๐	๐ ๓๘๕๓ ๐๑๖๑
	๓๕.	บางเกลือ	เล็ก	๐ ๓๘๘๓ ๐๓๙๓	
	๓๖.	สองคลอง	เล็ก	๐ ๓๘๕๓ ๐๙๕๒	
	๓๗.	หนองจอก	เล็ก	๐ ๓๘๕๗ ๘๗๐๒ - ๔	๐ ๓๘๕๗ ๘๗๐๓
	๓๘.	หอมศีล	เล็ก	๐ ๓๘๙๘ ๙๕๗๙	
	๓๙.	เขาดิน	เล็ก	๐ ๓๘๑๓๔๐๒๕ - ๗	๐ ๓๘๑๓ ๔๐๒๕
บ้านโพธิ์	๔๐.	เกาะไร่	เล็ก	๐ ๓๘๕๒ ๕๕๗๔	๐ ๓๘๕๙ ๕๘๙๙
	๔๑.	คลองขุด	เล็ก	๐ ๓๘๕๘ ๓๙๐๒	
	๔๒.	คลองบ้านโพธิ์	เล็ก	๐ ๓๘๕๘ ๘๒๔๖	๐ ๓๘๕๘ ๘๒๔๖
	๔๓.	คลองประเวศ	เล็ก	๐ ๓๘๕๙ ๕๘๙๘	๐ ๓๘๕๙ ๕๘๙๘
	๔๔.	ดอนทราย	เล็ก	๐ ๓๘๕๘ ๓๓๔๒	๐ ๓๘๕๘ ๔๒๐๑
	๔๕.	เทพราช	เล็ก	๐ ๓๘๕๒ ๕๑๘๐	
	๔๖.	หนองตีนนก	เล็ก	๐ ๓๘๘๕ ๐๕๖๕	
	๔๗.	หนองบัว	เล็ก	๐ ๓๘๕๘ ๗๖๔๖	๐ ๓๘๕๘ ๘๒๘๕
	๔๘.	บางกรูด	เล็ก	๐ ๓๘๑๓ ๑๘๕๔	๐ ๓๘๑๓ ๑๘๕๕
	๔๙.	แหลมประดู่	เล็ก	๐ ๓๘๕๑ ๖๓๘๔	๐ ๓๘๖๑ ๖๔๖๒
	๕๐.	สนามจันทร์	เล็ก	๐ ๓๘๕๘ ๘๓๘๔	๐ ๓๘๕๘ ๘๓๘๔
	๕๑.	สิบเอ็ดศอก	เล็ก	๐ ๓๘๕๘ ๗๖๒๐	๐ ๓๘๕๖ ๗๖๒๐
พนมสารคาม	๕๒.	เกาะขนุน	เล็ก	๐ ๓๘๕๕ ๒๖๙๐, ๐ ๓๘๕๕ ๒๕๙๖	๐ ๓๘๕๕ ๒๕๙๖
	๕๓.	พนมสารคาม	เล็ก	๐ ๓๘๕๕ ๑๑๘๔	
	๕๔.	เมืองเก่า	เล็ก	๐ ๓๘๕๕ ๑๒๙๙	
	๕๕.	หนองยาว	เล็ก	๐ ๓๘๕๕๔๑๗๕, ๐ ๓๘๕๕ ๒๕๕๐	๐ ๓๘๕๕ ๒๕๕๐
	๕๖.	หนองแหน	เล็ก	๐ ๓๘๕๔ ๗๐๙๕	๐ ๓๘๕๔ ๗๐๙๕
	๕๗.	เขาหินซ้อน	กลาง	๐ ๓๘๕๐ ๒๒๔๔	๐ ๓๘๕๐ ๒๒๔๔
ราชสาส์น	๕๘.	บางคา	เล็ก	๐ ๓๘๕๙ ๑๐๘๔	๐ ๓๘๕๙ ๑๐๘๔
	๕๙.	เมืองใหม่	เล็ก	๐ ๓๘๐๘ ๖๔๙๓	๐ ๓๘๐๘ ๖๔๙๓
	๖๐.	ดงน้อย	เล็ก	๐ ๓๘๕๖ ๓๒๐๒, ๐ ๓๘๕๙ ๑๐๖๐	
สนามชัยเขต	๖๑.	คู้ยายหมี	เล็ก	๐ ๓๘๕๐ ๒๒๐๕	๐ ๓๘๕๐ ๒๒๐๕
	๖๒.	ท่ากระดาน	กลาง	๐ ๓๘๐๘ ๖๒๖๔	
	๖๓.	ทุ่งพระยา	เล็ก	๐ ๓๘๐๘ ๖๒๗๓	๐ ๓๘๕๕ ๒๔๓๓
	๖๔.	ลาดกระทิง	เล็ก	๐ ๓๘๑๓ ๖๒๕๒	๐ ๓๘๑๓ ๖๒๕๒
แปลงยาว	๖๕.	แปลงยาว	เล็ก	๐ ๓๘๘๕ ๒๕๕๖	
	๖๖.	หัวสำโรง	กลาง	๐ ๓๘๕๗ ๕๔๕๕	๐ ๓๘๕๗ ๕๐๓๔
	๖๗.	หนองไม้แก่น	เล็ก	๐ ๓๘๕๐ ๒๕๐๑	
ท่าตะเกียบ	๖๘.	ท่าตะเกียบ	เล็ก	๐ ๓๘๕๐ ๘๑๑๐	๐ ๓๘๕๐ ๘๑๕๑
	๖๙.	คลองตะเกรา	เล็ก	๐ ๓๘๕ ๐๘๕๒ - ๔	๐ ๓๘๕๐ ๘๑๕๕

อำเภอ	ที่	ชื่อ อบต.	ขนาด	โทรศัพท์	โทรสาร
คลองเขื่อน	๗๐.	คลองเขื่อน	เล็ก	๐ ๓๘๕๐ ๙๑๓๗	
	๗๑.	ก้อนแก้ว	เล็ก	๐ ๓๘๕๑ ๕๐๒๔	
	๗๒.	บางเล่า	เล็ก	๐ ๓๘๕๐ ๒๐๐๖	
	๗๓.	บางโรง	เล็ก	๐ ๓๘๐๘ ๖๐๓๗	๐ ๓๘๕๐ ๙๑๗๕
	๗๔.	บางตลาด	เล็ก	๐ ๓๘๐๘ ๖๔๖๖	

อุตสาหกรรม

๑. โครงการพัฒนาระเบียงเศรษฐกิจพิเศษภาคตะวันออก (EEC)

คณะรัฐมนตรีเมื่อวันที่ ๒๘ มิถุนายน ๒๕๕๙ ได้มีมติเห็นชอบหลักการโครงการพัฒนาระเบียงเศรษฐกิจภาคตะวันออก โดยสำนักงานคณะกรรมการพัฒนาการเศรษฐกิจและสังคมแห่งชาติ (สศช.) ได้จัดทำแผนงานพัฒนาระเบียงเศรษฐกิจภาคตะวันออก (พ.ศ.๒๕๖๐-๒๕๖๔) เพื่อสนับสนุนการยกระดับขีดความสามารถในการแข่งขันของประเทศส่งเสริมการขยายตัวทางเศรษฐกิจ เพิ่มการจ้างงาน ยกระดับคุณภาพชีวิตและรายได้ของประชาชน พื้นที่เป้าหมาย ๓ จังหวัด คือ ชลบุรี ระยอง และฉะเชิงเทรา และจะรวมพื้นที่อื่นที่จะมีการออกพระราชกฤษฎีกากำหนดเพิ่มเติม

อุตสาหกรรมเป้าหมาย ได้แก่ Super Cluster/Cluster ที่ใช้เทคโนโลยีขั้นสูงและเป็นอุตสาหกรรมแห่งอนาคต และอุตสาหกรรมเป้าหมาย ๑๐ ประเภท โดยเป็นอุตสาหกรรมที่ประเทศไทยมีศักยภาพในการแข่งขัน และสามารถพัฒนาต่อยอดการใช้เทคโนโลยีที่สูงขึ้นเพื่อสร้างมูลค่าเพิ่มได้ ประกอบด้วย

๑) การต่อยอด ๕ อุตสาหกรรมเดิม (First S-Curve) ได้แก่ อุตสาหกรรมยานยนต์สมัยใหม่ อุตสาหกรรมอิเล็กทรอนิกส์อัจฉริยะ อุตสาหกรรมการท่องเที่ยวกลุ่มรายได้ดีและการท่องเที่ยวเชิงสุขภาพ การเกษตรและเทคโนโลยีชีวภาพ และอุตสาหกรรมการแปรรูปอาหาร

๒) การเติม ๕ อุตสาหกรรมอนาคต (New S-Curve) ซึ่งเป็นอุตสาหกรรมใหม่ที่ประเทศไทยมีศักยภาพในการเข่งขัน และมีผู้สนใจลงทุน ได้แก่ อุตสาหกรรมหุ่นยนต์เพื่อการอุตสาหกรรม อุตสาหกรรมการบินและโลจิสติกส์ อุตสาหกรรมเชื้อเพลิงชีวภาพและเคมีชีวภาพ อุตสาหกรรมดิจิทัล และอุตสาหกรรมการแพทย์ครบวงจร

การแบ่งเขตการพัฒนาเศรษฐกิจภาคตะวันออก (EEC) กำหนดจังหวัดฉะเชิงเทราเป็น **"พัฒนาเมืองที่อยู่อาศัยชั้นดีที่ทันสมัยรองรับการขยายตัวของกรุงเทพฯ และ EEC"** ซึ่งจะประกอบด้วย Super Cluster/Cluster เป็นอุตสาหกรรมไทยมีศักยภาพในการแข่งขัน และสามารถพัฒนาหรือต่อยอดการใช้เทคโนโลยีที่สูงขึ้นเพื่อสร้างมูลค่าเพิ่มได้ประกอบด้วย ๕ อุตสาหกรรมเดิม (First S-Curve) และ ๕ อุตสาหกรรมอนาคต (New S-Curve) โดยใช้เทคโนโลยีขั้นสูงและเป็นอุตสาหกรรมแห่งอนาคต

ความโดดเด่นของกลุ่มจังหวัด EEC คือการเป็นฐานที่ตั้งสำคัญของภาคอุตสาหกรรม โดยเฉพาะกลุ่มอุตสาหกรรมยานยนต์ อุตสาหกรรมอิเล็กทรอนิกส์ และอุตสาหกรรมปิโตรเคมีและเคมีภัณฑ์ รวมถึงอุตสาหกรรมอื่นๆ อีกหลากหลาย และมีจำนวนนิคมอุตสาหกรรมที่พัฒนาแล้วและอยู่ระหว่างการพัฒนารวมกัน จังหวัดฉะเชิงเทรา ได้แก่ นิคมอุตสาหกรรมเวลโกรว์ นิคมอุตสาหกรรมเกตเวย์ นิคมอุตสาหกรรมที เอฟ ดี และนิคมอุตสาหกรรม ๓๐๔ ปาร์ค ๒ ฉะเชิงเทรา และจากยุทธศาสตร์ของ EEC กำหนดให้จังหวัดฉะเชิงเทรามีทิศทางการพัฒนาเป็นเมืองใหม่ ในรูปแบบเมืองพักอาศัยที่ทันสมัยตามมาตรฐานโลก รองรับการขยายตัวของกรุงเทพฯ โดยเปิดพื้นที่ใหม่รอบสถานีรถไฟฟ้าความเร็วสูงและรถไฟรางคู่ ซึ่งเป็นพื้นที่รอยต่อระหว่างเมืองฉะเชิงเทรา กับจังหวัดชลบุรี ทำให้นักลงทุนในพื้นที่สามารถเดินทางจากที่อยู่อาศัยไปยังแหล่งทำงานได้อย่างสะดวกสบาย รวดเร็ว รวมถึงการขนส่งสินค้าทางรางที่จะมีนัยสำคัญต่อไปสำหรับจังหวัดฉะเชิงเทรา

การลงทุนในจังหวัดฉะเชิงเทราถือว่าเป็นทำเลที่มีศักยภาพและความเหมาะสมเนื่องจากอยู่ไม่ไกลจากกรุงเทพฯ อยู่ใกล้แหล่งอุตสาหกรรม ได้แก่ ชลบุรี ระยอง และสมุทรปราการ และที่สำคัญคืออยู่ใกล้ศูนย์กลางการคมนาคมทางอากาศระดับนานาชาติ ได้แก่ สนามบินสุวรรณภูมิ สนามบินอู่ตะเภา ศูนย์กลางการคมนาคมทางน้ำ ได้แก่ แหลมฉบังและมาบตาพุด ดังนั้น จังหวัดฉะเชิงเทราควรมีการเตรียมความพร้อมรับมือความเปลี่ยนแปลงในพื้นที่ ทั้งในด้านโครงสร้างพื้นฐาน การรักษาพยาบาล การคมนาคมและ

ขนส่ง และด้านสาธารณูปโภค รวมไปถึงการเตรียมการอีกหลากหลายมิติ เช่น การทำงานด้านเกษตรกรรม ด้านเศรษฐกิจ ด้านสังคม คุณภาพชีวิต ด้านทรัพยากรธรรมชาติ ฯลฯ และการหาน้ำในลุ่มน้ำและลุ่มน้ำข้างเคียงมาเพิ่ม เพื่อรองรับอนาคตและเพื่อรองรับการขยายตัวของเมืองตามพื้นที่เขตเศรษฐกิจพิเศษภาคตะวันออก อีกด้วย

สำหรับทิศทางการพัฒนาเมือง มีหลักการพัฒนาพื้นที่รองรับบทบาทเมืองตามนโยบาย EEC ประกอบด้วย ปรับปรุงฟื้นฟูเมืองเดิม พัฒนาพื้นที่เมืองใหม่ในรูปแบบสมาร์ท ซิตี้ (Smart City) และพัฒนาโครงสร้างพื้นฐาน โดยมีการพัฒนาเมืองใหม่ ๔ แห่ง ได้แก่ ฉะเชิงเทรา พัทยา อู่ตะเภา และระยอง ซึ่งจะได้รับการพัฒนาเอื้อต่อภาคธุรกิจเป็นศูนย์การวิจัยและพัฒนา และกระจายความแออัดจากกรุงเทพฯ ในส่วนของจังหวัดฉะเชิงเทราจะมีการพัฒนาเมืองใหม่เพื่อรองรับการพัฒนาของพื้นที่ EEC และการขยายตัวของกรุงเทพฯ เป็นเมืองน่าอยู่มาตรฐานระดับโลก การพัฒนาศูนย์ขนส่งระบบราง อุตสาหกรรมยานยนต์ การพัฒนารถไฟความเร็วสูง ศูนย์ขนส่งตู้สินค้า (ICD) และการขยายทางหลวงสายหลัก เช่น ทางหลวงหมายเลข ๓๐๔ ๓๑๔ และ ๓๑๕ ซึ่งสรุปภาพของจังหวัดฉะเชิงเทราเป็น ๓ ด้าน ได้แก่

๑) เมืองและชุมชนรองรับเขตพัฒนาพิเศษภาคตะวันออก มุ่งเน้นการเชื่อมโยงเมืองหลักด้านการท่องเที่ยว การเดินทางคมนาคมขนส่งหลายรูปแบบ และย่านอุตสาหกรรมหลักของ EEC และพัฒนาผังเมืองในการรองรับกลุ่มประชากรอนาคตจากชุมชนเมืองและแหล่งงานในอนาคตอย่างมีประสิทธิภาพ

๒) เมืองและชุมชนอยู่อาศัยชั้นดี โดยส่งเสริมการพัฒนาเป็นเมืองที่อยู่อาศัยชั้นดีที่ทันสมัยรองรับการขยายตัวของกรุงเทพฯ และ EEC

๓) การพัฒนาเมืองเกษตรกรรมอย่างยั่งยืน มุ่งเน้นการอนุรักษ์แหล่งทรัพยากรที่มีความสำคัญ โดยเฉพาะพื้นที่ป่าไม้ แหล่งน้ำ และพื้นที่โล่งว่าง เพื่อการพัฒนาเมืองและคุณภาพชีวิตของประชากรในอนาคตได้อย่างเหมาะสม ได้มาตรฐานภายใต้กรอบการพัฒนาที่ยั่งยืน รวมถึงการป้องกันบรรเทาสาธารณภัยต่างๆ ได้อย่างมีประสิทธิภาพ

๒. ภาคอุตสาหกรรมของจังหวัดฉะเชิงเทรา

ในปี ๒๕๖๑ จังหวัดฉะเชิงเทรามีโรงงานอุตสาหกรรม (ข้อมูล ณ วันที่ ๑๐ กันยายน ๒๕๖๑) จำนวน ๒,๑๗๓ โรงงาน เงินลงทุน ๒๙๔,๒๔๔.๘๔ ล้านบาท คนงาน ๑๓๕,๔๔๕ คน อุตสาหกรรมส่วนใหญ่เป็นอุตสาหกรรมผลิตภัณฑ์โลหะ ๒๙๑ โรงงาน รองลงมาคืออุตสาหกรรมผลิตยานพาหนะและอุปกรณ์รวมทั้งการซ่อมยานพาหนะและอุปกรณ์ ๒๐๙ โรงงาน และอุตสาหกรรมผลิตภัณฑ์พลาสติก ๑๘๕ โรงงาน

จังหวัดฉะเชิงเทรามีนิคมอุตสาหกรรม ๓ แห่ง โรงงานมีจำนวนรวมทั้งสิ้น ๓๐๗ โรงงาน เงินลงทุน ๙๙,๘๒๑.๘๘ ล้านบาท คนงาน ๓๓,๙๕๙ คน แบ่งออกเป็น

๑. นิคมอุตสาหกรรมเวลโกรว์ มีโรงงานจำนวน ๑๕๘ โรงงาน เงินลงทุน ๖๖,๒๔๔.๔๖ ล้านบาท คนงาน ๒๓,๘๑๑ คน

๒. นิคมอุตสาหกรรมเกตเวย์ซิตี้ มีโรงงานจำนวน ๑๑๘ โรงงาน เงินลงทุน ๒๘,๐๕๐.๗๒ ล้านบาท คนงาน ๙,๑๐๘ คน

๓. นิคมอุตสาหกรรมทีเอฟดี มีโรงงานจำนวน ๓๑ โรงงาน เงินลงทุน ๕,๕๒๖.๗๐ ล้านบาท คนงาน ๑,๐๔๐ คน

ตารางที่ ๔ ข้อมูลสรุปในภาพรวมด้านอุตสาหกรรมของจังหวัดฉะเชิงเทรา ณ วันที่ ๑๐ กันยายน ๒๕๖๑

จำนวนโรงงานจำแนกตามจำพวกโรงงาน	
ในนิคมอุตสาหกรรม	๓๐๗ โรงงาน
โรงงานจำพวกที่ ๑ (นอกนิคมฯ)	๖๘ โรงงาน
โรงงานจำพวกที่ ๒ (นอกนิคมฯ)	๑๙๔ โรงงาน
โรงงานจำพวกที่ ๓ (นอกนิคมฯ)	๑,๖๐๔ โรงงาน
รวมทั้งสิ้น	๒,๑๗๓ โรงงาน
ข้อมูลคนงาน/เงินทุน (เฉพาะจำพวก ๒ และ ๓)	
จำนวนประชากร	๖๗๙,๓๗๐ คน
จำนวนคนงานรวม	๑๓๕,๔๔๕ คน
- คนงานชาย	๘๘,๑๙๓ คน
- คนงานหญิง	๔๗,๒๕๒ คน
จำนวนเงินทุนรวม	๒๙๔,๒๔๔.๘๔๘ ล้านบาท

จำนวนโรงงานจำแนกรายหมวดอุตสาหกรรมที่สำคัญ

ลำดับที่	กลุ่มอุตสาหกรรม	จำนวน
๑	ผลิตภัณฑ์จากพืช	๑๘๑ โรงงาน
๒	อุตสาหกรรมอาหาร	๑๔๒ โรงงาน
๓	อุตสาหกรรมเครื่องดื่ม	๑๕ โรงงาน
๔	สิ่งทอ	๓๗ โรงงาน
๕	อุตสาหกรรมเครื่องแต่งกายยกเว้นรองเท้า	๑๔ โรงงาน
๖	ผลิตหนังสัตว์และผลิตภัณฑ์จากหนังสัตว์	๑๑ โรงงาน
๗	แปรรูปไม้และผลิตภัณฑ์จากไม้	๙๐ โรงงาน
๘	เครื่องเรือนหรือเครื่องตบแต่งในอาคารจากไม้ แก้ว ยาง หรือโลหะอื่นๆ	๔๐ โรงงาน
๙	ผลิตกระดาษและผลิตภัณฑ์กระดาษ	๔๐ โรงงาน
๑๐	การพิมพ์ การเย็บเล่ม ทำปกหรือการทำแม่พิมพ์	๕๓ โรงงาน
๑๑	เคมีภัณฑ์และผลิตภัณฑ์เคมี	๘๕ โรงงาน
๑๒	ผลิตภัณฑ์จากปิโตรเลียม	๑๒ โรงงาน
๑๓	ยางและผลิตภัณฑ์ยาง	๒๐ โรงงาน
๑๔	ผลิตภัณฑ์พลาสติก	๑๘๕ โรงงาน
๑๕	ผลิตภัณฑ์อโลหะ	๙๓ โรงงาน
๑๖	ผลิตโลหะขั้นมูลฐาน	๔๙ โรงงาน
๑๗	ผลิตภัณฑ์โลหะ	๒๙๑ โรงงาน
๑๘	ผลิตเครื่องจักรและเครื่องกล	๑๑๐ โรงงาน
๑๙	ผลิตเครื่องใช้ไฟฟ้าและอุปกรณ์	๑๐๙ โรงงาน
๒๐	ผลิตยานพาหนะและอุปกรณ์รวมทั้งการซ่อมยานพาหนะและอุปกรณ์	๒๐๙ โรงงาน
๒๑	การผลิตอื่นๆ	๓๘๗ โรงงาน
	รวม	**๒,๑๗๓ โรงงาน**

การท่องเที่ยว

เนื่องจากจังหวัดฉะเชิงเทรามีทำเลที่ตั้งทางภูมิศาสตร์เป็นที่ราบลุ่มริมน้ำ จึงพบว่าตั้งแต่ยุคก่อนประวัติศาสตร์ล่วงเลยมาจนถึงปัจจุบัน ฉะเชิงเทรานับว่าเป็นดินแดนแห่งการเพาะปลูก มีดินตะกอนอันสมบูรณ์ด้วยแร่ธาติ รวมทั้งอุดมด้วยแหล่งน้ำ โดยมีแม่น้ำบางปะกงเป็นดั่งเส้นเลือดใหญ่ของจังหวัด ชาวบ้านส่วนใหญ่ตั้งบ้านเรือนอยู่ริมแม่น้ำและริมลำคลองสาขาย่อย โดยประกอบอาชีพเกษตรกรรมเป็นส่วนใหญ่ ส่งผลให้แหล่งท่องเที่ยวทางธรรมชาติ การท่องเที่ยวทางประวัติศาสตร์ วัฒนธรรม และแหล่งท่องเที่ยวที่มนุษย์สร้างขึ้น เช่น งานเทศกาลประเพณีต่างๆ แสดงให้เห็นถึงความผูกพันกับสายน้ำบางปะกง และจังหวัดเป็นจังหวัดที่เก่าแก่ ส่งผลให้ในพื้นที่มีแหล่งท่องเที่ยวมีจำนวนมาก โดยสรุปงานเทศกาลประเพณีของจังหวัด ดังนี้

แหล่งท่องเที่ยว

๑) อำเภอเมืองฉะเชิงเทรา ประกอบด้วย วัดโสธรวรารามวรวิหาร ศาลหลักเมืองจังหวัดฉะเชิงเทรา อนุสาวรีย์พระยาศรีสุนทรโวหาร (น้อย อาจารยางกูร) อาคารศาลาว่าการมณฑลปราจีน (ศาลากลางจังหวัดหลังเก่า) ศาลเจ้าแม่กวนอิมลอยน้ำ (สมาคมสงเคราะห์การกุศล) ป้อมกำแพงเมืองฉะเชิงเทรา/สวนมรุพงษ์ สวนสมเด็จพระศรีนครินทร์ฉะเชิงเทรา ตลาดบ้านใหม่ ๑๐๐ ปี ตลาดโบราณนครเนื่องเขต เขื่อนทดน้ำบางปะกง วัดปิตุลาธิราชรังสฤษฎิ์ (วัดหน้าเมือง) วัดสมานรัตนาราม วัดหนามแดง วัดสัมปทวนนอก วัดนครเนื่องเขต (วัดต้นตาล) วัดชมโพธิยาราม วัดพยัคฆอินทราราม (วัดเจดีย์) วัดจีนประชาสโมสร (วัดเล่งฮกยี่) วัดอุภัยภาติการาม (วัดซำปอกง) วัดเซนต์ปอล พระตำหนักกรมขุนมรุพงษ์ศิริพัฒน์ ศูนย์การเรียนรู้ฯ ภาคกลาง และอาคารไม้สัก ๑๐๐ ปี ค่ายศรีโสธร (กองพันทหารช่างที่ ๒ รักษาพระองค์)

๒) อำเภอบางคล้า ประกอบด้วย วัดสาวชะโงก วัดเสม็ดเหนือ วัดแจ้ง วัดปากน้ำ วัดโพธิ์บางคล้า อนุสรณ์สถานพระสถูปเจดีย์สมเด็จพระเจ้าตากสินมหาราช ล่องเรือรอบเกาะลัด ตลาดน้ำบางคล้า วิสาหกิจชุมชนผู้ผลิตมะม่วงส่งออก และเรนโบว์อโรคยา

๓) อำเภอบางน้ำเปรี้ยว ประกอบด้วย วัดโพรงอากาศ วัดคลองเจ้า และวัดบึงตาหอม

๔) อำเภอบางปะกง ประกอบด้วย วัดหงส์ทอง วัดเขาดิน ตลาดท่าสะอ้าน เกาะนก และล่องเรือชมปลาโลมาบริเวณปากอ่าวแม่น้ำบางปะกง

๕) อำเภอบ้านโพธิ์ ประกอบด้วย ตลาดคลองสวน ๑๐๐ ปี วัดคลองสวน วัดเทพราชปวราราม วัดผาณิตาราม วัดพนมพนาวาส และมินิมูร่าห์ฟาร์ม

๖) อำเภอพนมสารคาม ประกอบด้วย ศูนย์ศึกษาการพัฒนาเขาหินซ้อนอันเนื่องมาจากพระราชดำริ วัดโพธิ์ใหญ่ วัดสุวรรณคีรี สหกรณ์ชมรมชาวสวนมะม่วง และหมู่บ้านเกษตรกรรมหนองหว้า

๗) อำเภอราชสาส์น ประกอบด้วย ถ้ำนางสิบสอง

๘) อำเภอสนามชัยเขต ประกอบด้วย วัดพระธาตุวาโย วัดท้าวอู่ไท อ่างเก็บน้ำลาดกระทิง และศูนย์ศึกษาพัฒนาการสังคมหมู่บ้าน (วนเกษตร)

๙) อำเภอแปลงยาว ประกอบด้วย วัดโกรกแก้ววงษ์พระจันทร์ หอดูดาวเฉลิมพระเกียรติ ๗ รอบพระชนมพรรษา ฉะเชิงเทรา

๑๐) อำเภอท่าตะเกียบ ประกอบด้วย ศาลเจ้าพ่อเขากา อ่างเก็บน้ำคลองสียัด และเขตรักษาพันธุ์สัตว์ป่าเขาอ่างฤาไน

๑๑) อำเภอคลองเขื่อน ประกอบด้วย เทวสถานอุทยานพระพิฆเนศ วัดสามร่ม วัดคุ้งกร่าง คุ้มวิมานดินและสวนปาล์มฟาร์มนก

สถานที่สำคัญคู่บ้านคู่เมือง

๑) วัดโสธรวรารามวรวิหาร

วัดโสธรวรารามวรวิหาร ตั้งอยู่ตำบลหน้าเมือง อำเภอเมืองฉะเชิงเทรา เป็นวัดที่สร้างขึ้นปลายสมัยกรุงศรีอยุธยา เดิมชื่อว่า "วัดหงส์" สิ่งปลูกสร้างที่ถือว่ามีความสำคัญที่สุดในวัด คือ "พระอุโบสถ" ซึ่งเป็นที่ประดิษฐาน **"พระพุทธโสธร"** พระพุทธรูปศักดิ์สิทธิ์คู่บ้านคู่เมืองฉะเชิงเทรา

พระอุโบสถของวัดโสธรฯ ได้รับการบูรณะและสร้างใหม่ รวมทั้งสิ้น ๕ หลัง พระอุโบสถหลังแรกเป็นศาลาเรือนไม้ ต่อมาในปี พ.ศ. ๒๔๑๖ จึงมีการสร้างพระอุโบสถหลังที่ ๒ พระอุโบสถหลังนี้ สันนิษฐานว่าสร้างโดยพระยาวิเศษฤาชัย (ช้าง) เจ้าเมืองฉะเชิงเทรา เนื่องจากมีหลักฐานปรากฏเป็นลายลักษณ์อักษรในแผ่นเงินจารึกเจดีย์ใหญ่วัดพยัคฆ์อินทาราม (วัดเจดีย์) ตำบลบ้านใหม่ อำเภอเมืองฉะเชิงเทรา พระอุโบสถหลังที่ ๓ สร้างขึ้นในปี พ.ศ. ๒๔๖๙ โดยพลตรีพระยาสุรนารถเสนีย์ ผู้บัญชาการทหาร (ผบ.พล ๙ ซึ่งมีที่ตั้งอยู่ที่ค่ายศรีโสธร ปัจจุบัน) เป็นผู้หาทุนในการดำเนินการก่อสร้าง เพื่อขยายพระอุโบสถให้กว้างขวางขึ้นกว่าหลังเดิม พระอุโบสถหลังนี้ถูกรื้อถอนไป เมื่อปี พ.ศ. ๒๔๙๗ พระอุโบสถหลังที่ ๔ สร้างแล้วเสร็จในปี พ.ศ. ๒๔๙๙ เนื่องจากบ้านเมืองขยายตัวมากขึ้น และพระอุโบสถหลังเดิมไม่สามารถรองรับจำนวนประชาชนที่เดินทางมานมัสการหลวงพ่อพุทธโสธรที่มากขึ้นได้ ส่วนพระอุโบสถหลังที่ ๕ สร้างขึ้นตามพระราชประสงค์ของพระบาทสมเด็จพระปรมินทรมหาภูมิพลอดุลยเดช บรมนาถบพิตร ที่ต้องการบูรณะพระอุโบสถวัดโสธรฯ ให้งดงาม โดยพระบาทสมเด็จพระปรมินทรมหาภูมิพลอดุลยเดช บรมนาถบพิตร ได้เสร็จพระราชดำเนินพร้อมด้วยสมเด็จพระเทพรัตนราชสุดาฯ สยามบรมราชกุมารี มาทรงวางศิลาฤกษ์ เมื่อวันที่ ๑๙ มกราคม พ.ศ. ๒๕๓๑ และเสด็จพระราชดำเนินมาประกอบพิธียกยอดฉัตรทองคำ เมื่อวันที่ ๕ กันยายน พ.ศ. ๒๕๓๙ พระอุโบสถหลังนี้ก่อสร้างแล้วเสร็จ ในปี พ.ศ. ๒๕๔๙ ถือเป็นพระอุโบสถที่สร้างขึ้นด้วยความรู้ทางสถาปัตยกรรมที่ครบถ้วนทั้งพุทธศิลป์ สถาปัตยศิลป์และวิจิตรศิลป์

๒) วัดปิตุลาธิราชรังสฤษฎิ์ พระอารามหลวง

วัดปิตุลาธิราชรังสฤษฎิ์ ตั้งอยู่ตำบลหน้าเมือง อำเภอเมืองฉะเชิงเทรา จังหวัดฉะเชิงเทรา สร้างขึ้นในสมัยรัชกาลที่ ๓ เมื่อปี พ.ศ. ๒๓๗๗ โดยพระเจ้าบรมวงศ์เธอกรมหลวงรักษ์รณเรศร์ ชาวบ้านเรียกว่า "วัดเมือง" ในปี พ.ศ. ๒๓๙๑ ถูกกบฏอั้งยี่เผากลายเป็นวัดร้าง พระยาวิเศษฤาชัย (บัว) เจ้าเมืองฉะเชิงเทรา ได้ปฏิสังขรณ์วัดเมืองขึ้นใหม่ ต่อมาในปี พ.ศ. ๒๔๕๑ พระบาทสมเด็จพระจุลจอมเกล้าเจ้าอยู่หัว รัชกาลที่ ๕ เสด็จเมืองฉะเชิงเทรา พระราชทานนามวัดเมืองว่า "วัดปิตุลาธิราชรังสฤษฎิ์" ซึ่งแปลว่า "วัดที่อาของพระเจ้าแผ่นดินทรงสร้าง"

๓) วัดพยัคฆอินทาราม (วัดเจดีย์)

วัดพยัคฆอินทาราม (วัดเจดีย์) ตั้งอยู่ตำบลบ้านใหม่ อำเภอเมืองฉะเชิงเทรา สร้างขึ้นในสมัยรัชกาลที่ ๕ เมื่อปี พ.ศ. ๒๔๑๖ แล้วเสร็จในปี พ.ศ. ๒๔๒๔ โดยนายเสือและนางอิน ภรรยา ภายในวัดประกอบด้วยเจดีย์องค์ใหญ่บรรจุพระบรมสารีริกธาตุ พระอรหันตธาตุ และเจดีย์องค์เล็กอีก ๒ องค์ วัดพยัคฆอินทารามยังเป็นสถานที่สำคัญที่ค้นพบแผ่นเงินจารึกอันเป็นร่องรอยทางประวัติศาสตร์ของเมืองฉะเชิงเทรา จารึกประวัติของ "นายช้าง" และ "นายเสือ" สองพี่น้องต้นตระกูลเก่าแก่ก่อนสมัยอยุธยา ซึ่งได้เห็นการเคลื่อนย้ายและเปลี่ยนแปลงของเมืองฉะเชิงเทราในช่วงสมัยรัตนโกสินทร์ ในรัชสมัยพระบาทสมเด็จพระจุลจอมเกล้าเจ้าอยู่หัว "นายเสือ" ได้เป็นปลัดเมืองฉะเชิงเทรา "นายเสือ" และ "นางอินทร์" ภรรยา ก็ได้สร้างเจดีย์องค์ใหญ่ที่ตำบลบ้านใหม่แห่งนี้ เมื่อการสร้างวัดแล้วเสร็จลงในปี พ.ศ. ๒๔๒๔ วัดจึงได้รับนามว่า "วัดพยัคฆอินทาราม (วัดเจดีย์)" ส่วน "นายช้าง" เจ้าเมืองฉะเชิงเทรา ได้สร้างพระอุโบสถที่วัดโสธร

๔) วัดอุภัยภาติการาม

วัดอุภัยภาติการาม เดิมชื่อว่า “วัดซำปอกง” ตั้งอยู่ตำบลหน้าเมือง อำเภอเมืองฉะเชิงเทรา สร้างขึ้นเมื่อปี พ.ศ. ๒๔๔๙ เป็นที่ประดิษฐานหลวงพ่อโต หรือที่ชาวไทยเชื้อสายจีนนิยมเรียกว่า “หลวงพ่อซำปอกง” ซึ่งในประเทศไทยมี ๓ องค์ องค์หนึ่งอยู่ที่วัดกัลยาณมิตร (ฝั่งธนบุรี) อีกองค์หนึ่งอยู่ที่วัดพนัญเชิง จังหวัดพระนครศรีอยุธยา พระบาทสมเด็จพระจุลจอมเกล้าเจ้าอยู่หัว รัชกาลที่ ๕ ได้เสด็จพระราชดำเนินมาที่วัดอุภัยภาติการาม เมื่อวันที่ ๒๕ มกราคม พ.ศ. ๒๔๕๐ ทรงมีพระราชศรัทธาบริจาคเงิน ๒๐๐ บาท เพื่อสมทบในการสร้างอาคารและปฏิสังขรณ์พระพุทธรูป (ซำปอกงแปดริ้ว) พร้อมกันนี้ได้พระราชทานนามวัดนี้ว่า “วัดอุภัยภาติการาม” และพระราชทานนามพระพุทธรูปองค์นี้ว่า “พระพุทธไตรรัตนนายก”

๕) วัดจีนประชาสโมสร

วัดจีนประชาสโมสร เดิมชื่อวัด “เล่งฮกยี่” ตั้งอยู่ตำบลบ้านใหม่ อำเภอเมืองฉะเชิงเทรา เป็นวัดจีนในพุทธศาสนาฝ่ายมหายาน มีอายุมากกว่า ๑๐๐ ปี พระบาทสมเด็จพระจุลจอมเกล้าเจ้าอยู่หัว รัชกาลที่ ๕ ได้เสด็จพระราชดำเนินมาที่วัดจีนประชาสโมสร เมื่อวันที่ ๒๕ มกราคม พ.ศ. ๒๔๕๐ ทรงมีพระราชศรัทธาบริจาคเงิน ๘๐ บาท และพระราชทานนามวัดนี้ว่า “วัดจีนประชาสโมสร”

๖) ป้อมกำแพงเมืองฉะเชิงเทรา

ป้อมกำแพงเมืองฉะเชิงเทรา ตั้งอยู่ตำบลหน้าเมือง อำเภอเมืองฉะเชิงเทรา สร้างขึ้นเมื่อ ปี พ.ศ. ๒๓๗๗ ในสมัยพระบาทสมเด็จพระนั่งเกล้าเจ้าอยู่หัว โดยโปรดเกล้าฯ ให้พระเจ้าบรมวงศ์เธอกรมหลวงรักษ์รณเรศร์ เป็นแม่กองก่อสร้าง เพื่อป้องกันข้าศึกทางทะเลเข้าโจมตีพระนคร กำแพงมีลักษณะก่ออิฐถือปูน มีแผนผังเป็นรูปสี่เหลี่ยมผืนผ้า วางตัวในแนวทิศเหนือ – ทิศใต้ ขนานกับแนวแม่น้ำบางปะกง ขนาดความกว้างของกำแพงเมือง ตามแนวทิศตะวันออก – ทิศตะวันตก ๒๗๕ เมตร ความยาวตามแนวทิศเหนือ – ทิศใต้ ๕๖๕ เมตร ตัวกำแพงเมืองมีความหนา ๑ เมตร ความสูงของกำแพง ๔.๙๐ เมตร มีคูเมืองขนาดความกว้างประมาณ ๔๕ – ๕๐ เมตร อยู่ห่างจากแนวกำแพงเมืองออกไปเป็นระยะทางประมาณ ๗๕ – ๑๐๐ เมตร ปากคูเมืองทางด้านทิศเหนือและใต้ บรรจบกับแม่น้ำบางปะกง ซึ่งใช้เป็นปราการสำคัญของเมืองทางด้านทิศตะวันออก ภายในกำแพงมีเชิงเทิน ป้อมสังเกตการณ์ ป้อมปืนบริเวณมุมกำแพงเมืองด้านทิศตะวันตกเฉียงเหนือและทิศตะวันตกเฉียงใต้

๗) ศาลหลักเมืองฉะเชิงเทรา

ศาลหลักเมืองฉะเชิงเทรา ตั้งอยู่ตำบลหน้าเมือง อำเภอเมืองฉะเชิงเทรา เป็นที่ประดิษฐานเสาหลักเมือง อันศักดิ์สิทธิ์ที่ช่วยคุ้มครองปกปักรักษาเมืองแปดริ้วให้พ้นจากภยันตรายทั้งปวงมาแต่อดีตกาล ภายในศาลมีเสาหลักเมือง ๒ เสา เสาหนึ่งเป็นเสาหลักเมืองเก่า สร้างเมื่อ พ.ศ. ๒๓๗๗ สมัยพระบาทสมเด็จพระนั่งเกล้าเจ้าอยู่หัว รัชกาลที่ ๓ อีกเสาหนึ่งเป็นเสาหลักเมืองปัจจุบัน สร้างเมื่อ พ.ศ. ๒๔๓๘ สมัยพระบาทสมเด็จพระจุลจอมเกล้าเจ้าอยู่หัว รัชกาลที่ ๕

๘) ศาลาว่าการมณฑลปราจีน (ศาลากลางจังหวัดฉะเชิงเทราหลังเก่า)

ตั้งอยู่ตำบลหน้าเมือง อำเภอเมืองฉะเชิงเทรา สร้างขึ้นเมื่อครั้งที่เมืองฉะเชิงเทราเป็นศูนย์อำนาจรัฐและเป็นที่ตั้งของที่ว่าการมณฑลปราจีน ในปี พ.ศ. ๒๔๔๙ เมื่อประเทศไทยยกเลิกระบบเทศาภิบาล ศาลาว่าการมณฑลแห่งนี้ถูกปรับเปลี่ยนให้ใช้เป็นศาลากลางจังหวัดฉะเชิงเทรา ต่อมาในปี พ.ศ. ๒๕๐๖ ได้ใช้เป็นที่ตั้งสำนักงานเทศบาลเมืองฉะเชิงเทรา ในวันที่ ๑ มกราคม พ.ศ. ๒๕๒๗ อาคารหลังนี้ถูกเพลิงไหม้ สมเด็จพระเทพรัตนราชสุดา สยามบรมราชกุมารี ได้เสด็จทอดพระเนตรอาคารร้างที่ถูกเพลิงไหม้ เมื่อวันที่ ๑๑ มิถุนายน พ.ศ. ๒๕๓๕ และมีพระราชดำริ ให้บูรณะอาคารหลังนี้ขึ้นใหม่ ปัจจุบันใช้เป็นที่ตั้งของสำนักงานทรัพย์สินส่วนพระมหากษัตริย์จังหวัดฉะเชิงเทรา

๙) ศาลมณฑลปราจีน

อาคารศาลมณฑลปราจีน ตั้งอยู่ตำบลหน้าเมือง อำเภอเมืองฉะเชิงเทรา สร้างขึ้นในปี พ.ศ. ๒๔๕๐ ในอดีตเป็นที่ตั้งของศาลมณฑลปราจีน ก่อสร้างด้วยสถาปัตยกรรมแบบนีโอคลาสสิกของยุโรป เมื่อวันที่ ๒๔ พฤษภาคม พ.ศ. ๒๔๘๙ พระบาทสมเด็จพระเจ้าอยู่หัวอานันทมหิดล และพระบาทสมเด็จพระปรมินทรมหาภูมิพลอดุลยเดช บรมนาถบพิตร ขณะดำรงพระอิสริยยศเป็นพระเจ้าน้องยาเธอฯ ได้เคยเสด็จประทับเป็นองค์ประธานคณะผู้พิพากษาที่อาคารแห่งนี้ ปัจจุบันใช้เป็นที่ทำการพุทธสมาคมฉะเชิงเทรา

๑๐) ตำหนักกรมหมื่นมรุพงษ์ศิริพัฒน์

ตำหนักกรมหมื่นมรุพงษ์ศิริพัฒน์ ตั้งอยู่เลขที่ ๒๙๗ ถนนมรุพงษ์ ตำบลหน้าเมือง อำเภอเมืองฉะเชิงเทรา สร้างขึ้นในสมัยรัชกาลที่ ๕ เพื่อเป็นที่พำนักของกรมหมื่นมรุพงษ์ศิริพัฒน์ สมุหเทศาภิบาล ถือเป็นบ้านพักข้าราชการแห่งแรกของจังหวัดฉะเชิงเทรา ตำหนักนี้เคยเป็นที่ประทับแรมของพระบาทสมเด็จพระจุลจอมเกล้าเจ้าอยู่หัวในคราวเสด็จประพาสเมืองฉะเชิงเทรา ๒ ครั้ง ครั้งแรก เมื่อปี พ.ศ. ๒๔๕๐ ครั้งที่ ๒ เมื่อปี พ.ศ. ๒๔๕๑ ในการเสด็จประทับแรมครั้งแรก พระบาทสมเด็จพระจุลจอมเกล้าเจ้าอยู่หัวได้พระราชทานพระบรมฉายาลักษณ์ พร้อมลายพระหัตถ์ความว่า “ให้ไว้สำหรับเรือนเทศาภิบาลมณฑลปราจิณ (เมืองฉะเชิงเทรา) เป็นที่ระลึกในการที่ได้มาอยู่ในที่นี้ได้ความสุขสบายมาก ตั้งแต่วันที่ ๒๔ ถึงวันที่ ๒๙ มกราคม ร.ศ.๑๒๖” พระบรมฉายาลักษณ์ดังกล่าวยังอยู่เป็นอนุสรณ์คู่ตำหนักมาจนทุกวันนี้ นอกจากนี้ ตำหนักกรมหมื่นมรุพงษ์ศิริพัฒน์ ยังเคยเป็นที่ประทับและทรงงานของพระบาทสมเด็จพระปรมินทรมหาภูมิพลอดุลยเดช บรมนาถบพิตร สมเด็จพระนางเจ้าสิริกิติ์ พระบรมราชินีนาถ ในรัชกาลที่ ๙ สมเด็จพระศรีนครินทราบรมราชชนนี สมเด็จพระเทพรัตนราชสุดาฯ สยามบรมราชกุมารี ยามที่เสด็จฯ เยือนเมืองฉะเชิงเทราด้วย

๑๑) อาคารไม้สัก ๑๐๐ ปี กองพันทหารช่างที่ ๒ รักษาพระองค์

อาคารไม้สัก ๑๐๐ ปี ค่ายศรีโสธร (กองพันทหารช่างที่ ๒ รักษาพระองค์) ตั้งอยู่ ถนนศรีโสธร ตำบลหน้าเมือง อำเภอเมืองฉะเชิงเทรา จังหวัดฉะเชิงเทรา สร้างเมื่อ พ.ศ. ๒๔๕๑ เดิมเป็นกองพลที่ ๙ มณฑลปราจีน เมื่อวันที่ ๒๔ พฤษภาคม พ.ศ. ๒๔๘๙ พระบาทสมเด็จพระเจ้าอยู่หัวอานันทมหิดล รัชกาลที่ ๘ และพระบาทสมเด็จพระปรมินทรมหาภูมิพลอดุลยเดช บรมนาถบพิตร ขณะทรงเป็นพระเจ้าน้องยาเธอฯ ได้เสด็จพระราชดำเนินมายังกองพันทหารช่างที่ ๒ (นามหน่วยเดิม) ซึ่งเป็นการเสด็จเยี่ยมราษฎรภาคตะวันออกเป็นครั้งแรก ปัจจุบันบริเวณอาคารไม้สัก ๑๐๐ ปี เป็นที่ตั้งของกองบังคับการกองพันทหารช่างที่ ๒ รักษาพระองค์

๑๒) อนุสรณ์สถานพระสถูปเจดีย์สมเด็จพระเจ้าตากสินมหาราช

อนุสรณ์สถานพระสถูปเจดีย์สมเด็จพระเจ้าตากสินมหาราช ตั้งอยู่บริเวณปากน้ำโจ้โล้ (คลองท่าลาด) ตำบลปากน้ำ อำเภอบางคล้า สร้างขึ้นเพื่อเป็นอนุสรณ์ เมื่อครั้งสมเด็จพระเจ้าตากสินมหาราช เสด็จยกทัพผ่านเมืองฉะเชิงเทราไปเมืองจันทบูร เพื่อสร้างสมกำลังพลในการกอบกู้เอกราช ขณะที่เสด็จผ่านเมืองฉะเชิงเทรา ได้ปะทะกับพม่าบริเวณปากน้ำโจ้โล้ ด้วยพระปรีชาสามารถของพระเจ้าตากสินมหาราช พระองค์รบชนะพม่าซึ่งมีกำลังเหนือกว่าและได้พักทัพบริเวณนี้ ดังนั้น จึงมีการก่อสร้างพระสถูปเจดีย์เป็นอนุสรณ์สถานไว้ ณ บริเวณที่เสด็จผ่านปากน้ำโจ้โล้ ในปี พ.ศ. ๒๔๙๑ บริเวณดังกล่าวถูกกระแสน้ำกัดเซาะจนพระเจดีย์พังทลาย ประมาณ พ.ศ. ๒๕๔๓ จึงมีการสร้างพระสถูปเจดีย์พระเจ้าตากสินมหาราชขึ้นใหม่

วัฒนธรรมประเพณีที่สำคัญ

๑) ประเพณีแห่หลวงพ่อพุทธโสธร

ประเพณีแห่หลวงพ่อพุทธโสธร เป็นประเพณีโบราณที่จัดขึ้นมายาวนานกว่า ๑๐๐ ปี ชาวเมืองฉะเชิงเทราจัดงานนมัสการหลวงพ่อโสธรเป็นประจำ ปีละ ๓ ครั้ง ในงานเทศกาลกลางเดือน ๕ งานเทศกาลกลางเดือน ๑๒ และงานเทศกาลตรุษจีนระหว่างวันขึ้น ๑๒ ค่ำ ถึงวันแรม ๑ ค่ำ เดือน ๑๒ ของทุกปี จะมีประเพณีแห่หลวงพ่อพุทธโสธรทั้งทางบกและทางน้ำ การแห่หลวงพ่อพุทธโสธรทางบก จัดในวันขึ้น ๑๒ ค่ำ เดือน ๑๒ ชาวเมืองฉะเชิงเทรา จะทำพิธีอัญเชิญหลวงพ่อพุทธโสธรมาประดิษฐานบนรถขนาดใหญ่ เพื่อแห่รอบเมืองและประพรมน้ำมนต์ ให้ประชาชนที่มารออยู่ข้างทาง ส่วนวันขึ้น ๑๕ ค่ำ ถึงวันแรม ๑ ค่ำ เป็นวันแห่หลวงพ่อพุทธโสธรทางน้ำ ในวันนี้จะมีการอันเชิญหลวงพ่อพุทธโสธรมาประดิษฐานในเรือขนาดใหญ่ที่ตกแต่งอย่างงดงามแล้วแล่นไปตามลำน้ำบางปะกงเพื่อให้ประชาชนได้นมัสการหลวงพ่อตามท่าเรือ ตลอดลำน้ำ

๒) ประเพณีสักการะเจ้าพ่อเขากา

เจ้าพ่อเขากา มีประวัติว่าเป็นทหารของพระเจ้าตากสินมหาราช เชื่อกันว่า เมื่อครั้งที่พระเจ้าตากสินยกทัพไปตีเมืองจันทบูร โดยผ่านมาทางปากน้ำโจ้โล้ อำเภอบางคล้า แล้วเดินทัพมาตามคลองท่าลาดป่าพนมสารคามนั้น เจ้าพ่อเขากาเกิดป่วยและเสียชีวิตลง เพื่อนทหารจึงช่วยกันฝังร่างของท่านไว้ในป่าและสร้างศาลไว้ใกล้กับบริเวณที่ฝังศพ เจ้าพ่อเขากาได้แสดงอิทธิฤทธิ์ให้ชาวบ้านที่ผ่านไปมาพบเห็นอยู่เป็นประจำ และยังช่วยเหลือชาวบ้านให้หายเจ็บป่วยด้วย ชาวบ้านจึงพากันแก้บนด้วยการเผาข้าวหลาม เผือก มัน และเครื่องบวงสรวงอื่นๆ เป็นการตอบแทน

ประเพณีสักการะเจ้าพ่อเขากา เป็นประเพณีประจำถิ่นของอำเภอท่าตะเกียบ จังหวัดฉะเชิงเทรา นิยมจัดขึ้นในวันขึ้น ๓ ค่ำ เดือน ๓ ของทุกปี ในวันนี้ ประชาชนจะนำเครื่องบวงสรวงมาสักการะเจ้าพ่อเขากาตั้งแต่เช้ามืด เครื่องบวงสรวงสำคัญ คือ ข้าวหลาม ยาเส้น และเหล้าป่า เพราะเชื่อว่าเป็นของที่เจ้าพ่อชื่นชอบเป็นพิเศษ ทั้งนี้ ก่อนวันงานจะมีการแข่งขันเผาข้าวหลาม และมีมหรสพสมโภชตลอดคืน

๓) ประเพณีบุญบั้งไฟ อำเภอท่าตะเกียบ

งานประเพณีบุญบั้งไฟอำเภอท่าตะเกียบ เป็นประเพณีที่จัดขึ้นตั้งแต่ปี พ.ศ. ๒๕๒๐ ริเริ่มขึ้นโดยชาวอีสานที่อพยพมาตั้งถิ่นฐานในเขตอำเภอท่าตะเกียบ ระยะแรกเป็นงานเล็กๆ ที่จัดกันภายในหมู่บ้าน ต่อมามีผู้ให้ความสนใจ และเข้าร่วมงานมากขึ้น จึงได้พัฒนากลายเป็นประเพณีบุญบั้งไฟประจำอำเภอท่าตะเกียบจนถึงทุกวันนี้ งานประเพณีบุญบั้งไฟ จะจัดขึ้นในเดือน ๖ หรือเดือน ๗ อันเป็นช่วงเริ่มเข้าฤดูการทำนา เพื่อเป็นการบูชาพญาแถน และขอฝนให้ตกต้องตามฤดูกาล งานจัดเป็นเวลา ๒ วัน (เสาร์ – อาทิตย์) ที่ตำบลคลองตะเกรา อำเภอท่าตะเกียบ ในงานมีการจัดกิจกรรมขบวนแห่บั้งไฟ ขบวนเซิ้งนางรำ การแสดงศิลปวัฒนธรรมเซิ้งบั้งไฟ และการแข่งขันจุดบั้งไฟ

๔) ประเพณีขึ้นเขาเผาข้าวหลาม

ชาวบ้านเชื้อสายเขมรชุมชนหัวสำโรง รับวัฒนธรรมพื้นบ้านประเพณี “บุญข้าวหลาม” ของชุมชนลาวที่ตั้งถิ่นฐานอยู่ในอำเภอพนมสารคาม ซึ่งเป็นชุมชนใกล้เคียงกัน ผสมผสานกับประเพณีการปิดทองรอยพระพุทธบาทจำลองของชาวไทยภาคกลางในกลางเดือน ๓ ในวันขึ้น ๑๔ ค่ำ ชาวบ้านจะเผาข้าวหลาม เพื่อนำไปถวายพระในเช้าวันขึ้น ๑๕ ค่ำ โดยพากันเดินไปขึ้นเขาดงยาง เพื่อปิดทองรอยพระพุทธบาทจำลอง ณ วัดสุวรรณคีรี บนเขาดงยางและนำข้าวหลามไปรับประทานบนเขา ชาวไทยเชื้อสายเขมรรับประเพณีบุญข้าวหลามเข้าเป็นประเพณีของตนเอง และปฏิบัติเช่นเดียวกับชาวลาว

๕) ประเพณีแห่ธงตะขาบ

ประเพณีแห่ธงตะขาบเป็นประเพณีของชาวรามัญที่ตั้งรกรากอยู่บริเวณวัดพิมพาวาส อำเภอบางปะกง จัดขึ้นในช่วงเทศกาลวันสงกรานต์ ระหว่างวันที่ ๑๒ – ๑๓ เมษายนของทุกปี ในวันพิธีแห่ธงตะขาบแต่ละบ้านจะจัดเตรียมธงตะขาบเพื่อนำไปถวายวัด การแห่นิยมแห่ทางบก เมื่อถึงวัดชาวบ้านจะนำธงตะขาบไปผูกไว้กับต้นเสาในศาลาวัดเพื่อทำพิธี เมื่อถึงเวลา พระสงฆ์จะนำสายสิญจน์มาวางรอบธง จากนั้นพิธีถวายธงจะเริ่มขึ้นด้วยการกล่าวบทนมัสการคุณพระศรีรัตนตรัย ตามด้วยการสรงน้ำพระพุทธรูปและพระสงฆ์ เสร็จแล้วชาวบ้านจะนำธงตะขาบขึ้นไปไว้บนเสาหงส์ โดยชาวบ้านมีความเชื่อว่าทุกครั้งที่ธงตะขาบส่ายเพราะแรงลม จะทำให้บรรพบุรุษที่ล่วงลับไปแล้วได้ขึ้นสวรรค์

๖) ประเพณีทำบุญล้อมบ้าน

ประเพณีทำบุญล้อมบ้านเป็นพิธีกรรมล้อมบ้าน (ฮีบ้าน) ของชาวไทยพวนอำเภอพนมสารคาม ซึ่งมีความเชื่อว่าในหมู่บ้านเกิดมีคนป่วยและล้มตายติดต่อกันหลายคน ชาวบ้านเกิดความกลัว ผู้เฒ่าผู้แก่ในหมู่บ้านจึงพาชาวบ้านไปไหว้ศาลขอให้คุ้มครอง เจ้าพ่อได้มาเข้าทรงบอกว่า ดวงบ้านดวงเมืองกำลังมีเคราะห์ เนื่องจากตั้งหมู่บ้านไม่มีหลักบ้านหลักเมือง ชาวบ้านจึงตั้งหลักบ้านหลักเมืองไว้บริเวณใกล้ๆ ศาล เรียกกันว่า “หลักศีล” และให้ทำบุญเสียเคราะห์หมู่บ้าน โดยให้ชาวบ้านทุกหลังคาเรือนทำกระทงหน้าวัว ปั้นคน โค กระบือ ม้า สุนัข ไก่ ข้าวดำ ข้าวแดง ใส่มาในกระทงหน้าวัว ช่วยกันหาหญ้าคามาถักต่อกันให้ยาวเพื่อล้อมรอบหมู่บ้าน ให้นำหญ้าคาและกระทงหน้าวัวนี้มารวมกัน ณ บริเวณศาล ทำบายศรีปากชาม สู่ขวัญหลักบ้านหลักเมือง ทำบายศรีพุ่มสู่ขวัญชาวบ้าน เมื่อทุกคนพร้อมกันแล้ว คนทรงอัญเชิญเจ้าพ่อประทับทรง เจ้าพ่อจะทำพิธีทำน้ำมนต์รดกระทงรดหญ้าคา และให้นำหญ้าคาที่ทำพิธีแล้วไปล้อมรอบหมู่บ้าน นำกระทงไปส่งตามแยกต่างๆ ของหมู่บ้านเป็นการส่งผี ส่งเคราะห์ร้ายออกไปจากหมู่บ้าน และไม่ให้ผีหรือเคราะห์ร้ายใดๆ เข้ามาในหมู่บ้านได้อีก

ชาติพันธุ์ และศาสนิกชน

จังหวัดฉะเชิงเทรามีวัดที่ขึ้นทะเบียน จำนวน ๓๖๕ วัด มัสยิด จำนวน ๖๖ แห่ง และคริสตจักร (ทุกนิกาย) จำนวน ๒๓ แห่ง วัดในพระพุทธศาสนาในจังหวัดฉะเชิงเทราอยู่ในอำเภอพนมสารคามมากที่สุด จำนวน ๖๖ วัด รองลงมา คือ อำเภอเมืองฉะเชิงเทรา จำนวน ๔๘ วัด โดยวัดส่วนใหญ่เป็นวัดราษฎร์ นิกายมหานิกาย มีวัดพระอารามหลวง ๒ แห่ง คือ วัดโสธรวรารามวรวิหารและวัดปิตุลาธิราชรังสฤษฎิ์ ซึ่งตั้งอยู่อำเภอเมืองฉะเชิงเทราทั้งสองแห่ง มีประชากรหลายเชื้อชาติด้วยกัน คือ จีน เขมร ลาว รามัญ ประชากรชาติพันธุ์ต่างๆ เหล่านี้ เข้ามาตั้งรกรากอยู่ในจังหวัดฉะเชิงเทราตั้งแต่อดีต ส่วนหนึ่งเข้ามาค้าขาย ส่วนหนึ่งถูกกวาดต้อนเข้ามา ปัจจุบันพื้นที่บางแห่งในจังหวัดฉะเชิงเทรายังคงมีชาวไทยเชื้อชาติดังกล่าวอยู่ และยังคงรักษาขนบธรรมเนียมประเพณีของตนเอาไว้อย่างดี

๑) ชาวจีน

ชาวจีนเข้ามาในฉะเชิงเทราตั้งแต่สมัยรัชกาลที่ ๓ ส่วนใหญ่เข้ามาแสวงโชค โดยตั้งหลักแหล่งอยู่ในเขตเมืองฉะเชิงเทราและเมืองปราจีนบุรีในสมัยรัชกาลที่ ๔ ชาวจีนจากเมืองฉะเชิงเทราขยายตัวพากันมาตั้งหลักแหล่งในเขตบ้านท่าเกวียน และบ้านเกาะขนุน เพราะเป็นแหล่งชุมชนทางการค้าและการคมนาคมในสมัยหลัง ชาวจีนเข้าไปค้าขาย ทำสวนผักสวนผลไม้ และแต่งงานกับคนไทยในพื้นที่ ทำให้ปัจจุบันนี้มีชาวบ้านที่เป็นลูกหลานของคนจีนอยู่ทั่วไป

๒) ชาวลาว

จากคำบอกเล่าของคนในท้องถิ่น ชาวลาวที่ตั้งถิ่นฐานอยู่ในจังหวัดฉะเชิงเทราอพยพมาจากเวียงจันทน์ เมื่อประมาณ ๒๐๐ ปีที่แล้ว โดยมาสร้างหมู่บ้านที่บ้านเมืองกาย อำเภอพนมสารคาม โดยชุมชนแห่งนี้คงจะตั้งอยู่บนเส้นทางเดินทัพในสมัยก่อน นอกจากนี้ยังตั้งถิ่นฐานที่คลองท่าไข่ อำเภอเมืองและอำเภอสนาม

ชัยเขต มีทั้งลาวพวน ลาวเวียง และลาวเมืองพลาน สำหรับอำเภอสนามชัยเขตมีลาวเวียง ตั้งถิ่นฐานอยู่ที่บ้านดอนท่านา ตำบลคู้ยายหมี

๓) ชาวรามัญ

ปัจจุบันชาวรามัญ (มอญ) ตั้งถิ่นฐานอยู่ในบริเวณคลอง ๑๔ ตำบลดอนฉิมพลี อำเภอบางน้ำเปรี้ยว และที่ตำบลพิมพา อำเภอบางปะกง

๔) ชาวเขมร

ชาวเขมรอพยพมาตั้งถิ่นฐานอยู่ที่ฉะเชิงเทราในสมัยรัชกาลที่ ๕ ในคราวที่ไทยเสียดินแดนให้กับฝรั่งเศส ส่วนใหญ่ตั้งถิ่นฐานอยู่ที่ตำบลบางตีนเป็ด ต่อมาเมื่อประชากรเพิ่มมากขึ้น ชาวเขมรจึงได้ย้ายถิ่นฐานมาอยู่ที่บ้านดงน้อย อำเภอราชสาส์น บ้านดงยาง และบ้านสระสองตอน อำเภอพนมสารคาม บ้านแปลงยาว และบ้านหัวสำโรง อำเภอแปลงยาว

๕) ชาวพุทธ

จังหวัดฉะเชิงเทรา เจ้าของสมญา “เมืองธรรมะ พระศักดิ์สิทธิ์” ประชาชนส่วนใหญ่เป็นพุทธมามกะ มีจิตใจเลื่อมใสในพระพุทธศาสนา โดยมี “หลวงพ่อพุทธโสธร” เป็นศูนย์รวมจิตใจชาวพุทธในจังหวัดฉะเชิงเทรา มีการสืบสานประเพณี พิธีกรรมทางพุทธศาสนามาอย่างต่อเนื่อง

๖) ชาวมุสลิม

จังหวัดฉะเชิงเทรา มีผู้นับถือศาสนาอิสลาม หรือที่เรียกกันว่า “ชาวมุสลิม” ที่มีเชื้อสายหรือบรรพบุรุษมาจากมลายู หรือมาเลย์ ซึ่งเป็นเชื้อสายที่มีจำนวนมากที่สุด ในประเทศไทย ได้มาตั้งถิ่นฐานอยู่ในพื้นที่จังหวัดฉะเชิงเทรา ชุมชนคลอง ๑๘ คลอง ๑๙ คลอง ๒๐ คลอง ๒๑ อำเภอบางน้ำเปรี้ยว และบางส่วนอยู่ในพื้นที่อำเภอบ้านโพธิ์ อำเภอเมืองฉะเชิงเทรา อำเภอแปลงยาว อำเภอบางปะกง ในปัจจุบันจังหวัดฉะเชิงเทรามีชาวมุสลิมตั้งรกรากถิ่นฐานอาศัยอยู่ที่อำเภอบางน้ำเปรี้ยวมากที่สุด

๗) ชาวคริสต์

ชาวคริสต์ในจังหวัดฉะเชิงเทรานั้น สันนิษฐานว่าเข้ามาตั้งแต่สมัยสมเด็จพระนายรายณ์ฯ บาทหลวงองค์แรกที่ได้มาอาศัยอยู่ที่แปดริ้ว คือคุณพ่อดือปอง ส่วนใหญ่ชาวคริสต์ในจังหวัดฉะเชิงเทราเป็นคนเชื้อสายจีน มีการตั้งหมู่บ้านชุมชนคาทอลิก และวัดต่างๆ ในพื้นที่จังหวัดฉะเชิงเทรา เช่น วัดเซนต์ปอล วัดเซนต์ร็อก วัดเซนต์แอนโทนี เป็นต้น

การศึกษา

จังหวัดฉะเชิงเทรามีโรงเรียนในสังกัดสำนักงานการศึกษาขั้นพื้นฐาน ได้แก่ สำนักงานเขตพื้นที่การศึกษาประถมศึกษาฉะเชิงเทราเขต ๑,๒ สำนักงานเขตพื้นที่การศึกษามัธยมศึกษาเขต ๖ จังหวัดฉะเชิงเทรา โรงรียนในสำนักงานคณะกรรมการส่งเสริมการศึกษาเอกชน โรงเรียนในสังกัดองค์กรปกครองส่วนท้องถิ่น และโรงเรียนในสังกัดอื่น เช่น โรงเรียนตำรวจตะเวนชายแดน มีจำนวนโรงเรียน ทั้งหมด ๓๖๓ แห่ง แบ่งเป็น ระดับอนุบาลถึงประถมศึกษา จำนวน ๒๑๙ แห่ง โรงเรียนขยายโอกาสที่เปิดสอนในระดับมัธยมศึกษาตอนต้น จำนวน ๑๐๒ แห่ง โรงเรียนมัธยมที่เปิดสอนตั้งแต่ชั้น ม.๑-ม.๖ จำนวน ๒๙ แห่ง ส่วนระดับอาชีวศึกษาและอุดมศึกษา อยู่ในอำเภอเมืองฉะเชิงเทรา จำนวน ๖ แห่ง อำเภอบางปะกง จำนวน ๒ แห่ง อำเภอบ้านโพธิ์ จำนวน ๓ แห่ง อำเภอพนมสารคาม จำนวน ๒ แห่ง และอำเภอบางน้ำเปรี้ยว จำนวน ๑ แห่ง ส่วนสถาบันอุดมศึกษา มี ๑ แห่ง ได้แก่ มหาวิทยาลัยราชภัฏราชนครินทร์

ตารางที่ ๕ จำนวนสถานศึกษาในสังกัดสำนักงานเขตพื้นที่การศึกษาประถมศึกษาฉะเชิงเทรา เขต ๑, ๒ และสำนักงานเขตพื้นที่การศึกษามัธยมศึกษาเขต ๖ ประจำปีงบประมาณ ๒๕๖๒ จังหวัดฉะเชิงเทรา

พื้นที่	สังกัดสำนักงานเขตพื้นที่การศึกษาประถมศึกษาฉะเชิงเทรา เขต ๑ และเขต ๒ (แห่ง)	สำนักงานเขตมัธยมศึกษาเขต ๖ (แห่ง)	สังกัดสำนักงานคณะกรรมการการศึกษาเอกชน (แห่ง)	สังกัดสำนักงานการศึกษาท้องถิ่น (แห่ง)	สังกัดกรมอาชีวศึกษา (แห่ง)	สังกัดสำนักงานคณะกรรมการการศึกษาเอกชน (อาชีวศึกษา) (แห่ง)	สังกัดกรมศาสนา (แห่ง)	สังกัดสภาสถาบันราชภัฏ (แห่ง)	สังกัดสำนักงานตำรวจแห่งชาติ (แห่ง)	โรงเรียนอนุบาลเอกชน (แห่ง)	สังกัด อบต. (แห่ง)	สังกัด อบจ. (แห่ง)
อำเภอเมืองฉะเชิงเทรา	๔๐	๘	๙	๒	๓	๔	๒	๒	-	๑	-	๑
อำเภอบางคล้า	๑๙	๒	๓	๒	-	-	-	-	-	-	๑	-
อำเภอบางน้ำเปรี้ยว	๔๙	๕	๑	-	-	-	๑	-	-	๑	-	-
อำเภอบางปะกง	๒๗	๑	๓	๑	๑	-	-	-	-	๒	-	-
อำเภอบ้านโพธิ์	๒๖	๓	๑	๑	๑	-	-	-	-	-	-	-
อำเภอพนมสารคาม	๔๒	๓	๔	-	๒	-	-	-	-	-	-	-
อำเภอราชสาส์น	๗	๑	-	-	-	-	-	-	-	-	-	-
อำเภอสนามชัยเขต	๓๕	๑	๒	๑	-	-	-	-	๒	-	-	๑
อำเภอแปลงยาว	๑๙	๓	๑	-	-	-	-	-	-	-	-	-
อำเภอท่าตะเกียบ	๒๐	๑	-	-	-	-	-	-	-	-	-	-
อำเภอคลองเขื่อน	๙	๑	๑	-	-	-	-	-	-	-	-	-
รวมจังหวัด	**๒๙๓**	**๒๙**	**๒๕**	**๗**	**๗**	**๔**	**๓**	**๒**	**๒**	**๔**	**๑**	**๒**

ที่มา กลุ่มงานส่งเสริมสุขภาพ ข้อมูล ณ วันที่ ๓๐ กันยายน ๒๕๖๒

อุดมศึกษา

สถานศึกษาที่จัดการศึกษาระดับอุดมศึกษา จำนวน ๑ แห่ง คือ มหาวิทยาลัยราชภัฏราชนครินทร์ มีจำนวนนักศึกษาทั้งสิ้น ๗,๐๔๒ คน

ตารางที่ ๖ แสดงข้อมูลจำนวนนักเรียน นิสิต นักศึกษา จำแนกตามระดับชั้นเรียน ปีการศึกษา ๒๕๖๑

ระดับการศึกษา (ชั้น)	คน
ระดับปริญญาตรีชั้นปีที่ ๑	๑,๙๙๖
ระดับปริญญาตรีชั้นปีที่ ๒	๑,๓๒๑
ระดับปริญญาตรีชั้นปีที่ ๓	๑,๔๖๒
ระดับปริญญาตรีชั้นปีที่ ๔	๑,๓๙๘
ระดับปริญญาตรีชั้นปีที่ ๕	๖๔๕
ระดับปริญญาโท	๕๔
ระดับปริญญาเอก	๑๘
ระดับประกาศนียบัตรบัณฑิต	๑๔๘
รวม	**๗,๐๔๒**

ศาสนา

ชาวจังหวัดฉะเชิงเทรา มีความเลื่อมใสในพระพุทธศาสนามาแต่โบราณกาล โดยเฉพาะอย่างยิ่ง มีความนับถือในองค์พระพุทธรูป ซึ่งเป็นตัวแทนของสมเด็จพระสัมมาสัมพุทธเจ้า หลวงพ่ อพุทธโสธร คือ พุทธรูปศักดิ์สิทธิ์คู่บ้านคู่เมืองของจังหวัดฉะเชิงเทรา จากข้อมูล ปี ๒๕๖๒ มีวัด ๓๖๗ แห่ง ที่พักสงฆ์ ๗๑ แห่ง วัดจีน ๒ แห่ง มีพระสงฆ์ ๔,๑๓๖ รูป สามเณร ๕๑๔ รูป มัสยิด ๖๗ แห่ง และโบสถ์คริสต์ ๑๐ แห่ง

การนับถือศาสนาของจังหวัดฉะเชิงเทรา จากการสำรวจสำมะโนประชากรและการเคหะแห่งชาติ ปี ๒๕๕๓

ศาสนาพุทธ	ร้อยละ ๙๒.๘๐ %	ศาสนาอิสลาม	ร้อยละ ๖.๔๐ %
ศาสนาคริสต์	ร้อยละ ๐.๖๐ %	ศาสนาอื่น ๆ	ร้อยละ ๐.๒๐ %

ตารางที่ ๗ ข้อมูลด้านศาสนา จังหวัดฉะเชิงเทรา ปี ๒๕๖๒

พื้นที่	วัด (แห่ง)		พระอารามหลวง (แห่ง)	ที่พักสงฆ์ (แห่ง)		วัดร้าง (แห่ง)	จำนวนพระสงฆ์ (รูป)		จำนวนสามเณร	
	ธรรมยุต	มหานิกาย		ธรรมยุต	มหานิกาย		ธรรมยุต	มหานิกาย	ธรรมยุต	มหานิกาย
อำเภอเมืองฉะเชิงเทรา	๓	๔๓	๒	-	๒	๒	๔๘	๗๔๓	-	๓๕๖
อำเภอบางคล้า	-	๒๑	-	๑	-	๑	๑	๓๐๔	-	๔
อำเภอบางน้ำเปรี้ยว	๑	๓๔	-	-	-	-	๗	๓๕๖	-	๕๑
อำเภอบางปะกง	๑	๒๒	-	๑	-	๒	๑๘	๔๔๐	-	๗
อำเภอบ้านโพธิ์	-	๒๙	-	-	๑	๑	-	๓๑๘	-	๓
อำเภอพนมสารคาม	-	๖๕	-	๑	๖	๙	๑	๖๐๖	-	๗๖
อำเภอราชสาส์น	-	๑๑	-	-	-	-	-	๗๙	-	๐
อำเภอสนามชัยเขต	๖	๕๑	-	๖	๒๕	-	๒๑	๔๘๘	๑	๙
อำเภอแปลงยาว	๓	๒๒	-	๑	๖	-	๑๑	๒๕๖	-	๒
อำเภอท่าตะเกียบ	๖	๓๖	-	๕	๑๖	-	๔๔	๓๑๖	-	๕
อำเภอคลองเขื่อน	-	๑๑	-	-	-	๓	-	๗๙	-	๐
รวมจังหวัด	**๒๐**	**๓๔๕**	**๒**	**๑๕**	**๕๖**	**๑๘**	**๑๕๑**	**๓,๙๘๕**	**๑**	**๕๑๓**

ที่มา สำนักงานพุทธศาสนาจังหวัดฉะเชิงเทรา ข้อมูล ณ วันที่ ๓๐ กันยายน ๒๕๖๒

ตารางที่ ๘ จำนวนโบสถ์คริสต์ มัสยิด และจำนวนวัดจีน จังหวัดฉะเชิงเทรา ปี ๒๕๖๒

พื้นที่	จำนวนโบสถ์คริสต์ (แห่ง)	จำนวนมัสยิด (แห่ง)	จำนวนวัดจีน (แห่ง)
อำเภอเมืองฉะเชิงเทรา	๔	๙	๒
อำเภอบางคล้า	๒	-	-
อำเภอบางน้ำเปรี้ยว	-	๕๒	-
อำเภอบางปะกง	๑	๑	-
อำเภอบ้านโพธิ์	-	๔	-
อำเภอพนมสารคาม	๑	-	-
อำเภอราชสาส์น	-	-	-
อำเภอสนามชัยเขต	๒	-	-
อำเภอแปลงยาว	-	๑	-
อำเภอท่าตะเกียบ	-	-	-
อำเภอคลองเขื่อน	-	-	-
รวมจังหวัด	**๑๐**	**๖๗**	**๒**

ที่มา สำนักงานวัฒนธรรมจังหวัดฉะเชิงเทรา ข้อมูล ณ วันที่ ๓๐ กันยายน ๒๕๖๒

การคมนาคม

จังหวัดฉะเชิงเทรา ตั้งอยู่ใกล้กรุงเทพมหานคร และเป็นศูนย์กลางเศรษฐกิจที่สำคัญของประเทศ และยังเป็นประตูสู่พื้นที่ชายฝั่งทะเลตะวันออก ศูนย์กลางเศรษฐกิจใหม่ ทำให้การพัฒนาโครงการบริการพื้นฐานด้านสาธารณูปโภคและสาธารณูปการทั่วถึง นอกจากนี้การเชื่อมโยงโครงข่ายเส้นทางคมนาคมมีความสะดวก รวดเร็ว และเพื่อประโยชน์ในการเชื่อมต่อพื้นที่หลายจังหวัดภาคตะวันออก โดยเฉพาะการเดินทางจากจังหวัดฉะเชิงเทรา ไปยังกรุงเทพฯ ชลบุรี ปราจีนบุรี สระแก้ว นครนายก เป็นต้น

๑) การคมนาคมทางบก

ทางหลวงแผ่นดินที่สำคัญ มีดังนี้

- ทางหลวงแผ่นดินหมายเลข ๓๐๔ เริ่มต้นจากอนุสาวรีย์หลักสี่ เขตบางเขน กรุงเทพฯ ผ่านมีนบุรีถึงฉะเชิงเทรา ระยะทางประมาณ ๗๕ กิโลเมตร
- ทางหลวงแผ่นดินหมายเลข ๓ เริ่มจากสถานีขนส่งเอกมัย ผ่านสมุทรปราการถึงฉะเชิงเทรา ระยะทางประมาณ ๑๐๐ กิโลเมตร
- ทางหลวงแผ่นดินหมายเลข ๓๔ จากสี่แยกบางนา แยกเข้าทางหลวงแผ่นดินหมายเลข ๓๑๔ (สายบางปะกง – ฉะเชิงเทรา) ถึงฉะเชิงเทรา ระยะทางประมาณ ๙๐ กิโลเมตร
- ทางหลวงแผ่นดินหมายเลข ๓๑๕ สายฉะเชิงเทรา – อำเภอพนัสนิคม – อำเภอพานทอง – จังหวัดชลบุรี ระยะทางประมาณ ๔๙ กิโลเมตร
- ทางหลวงแผ่นดินหมายเลข ๒๓ สายฉะเชิงเทรา – นครราชสีมา ระยะทางประมาณ ๒๓๓ กิโลเมตร
- ทางหลวงสายสามแยกหนองปลาตะเพียน อำเภอบางคล้า – สัตหีบ ระยะทางประมาณ ๑๔๗ กิโลเมตร
- ทางสายฉะเชิงเทรา – ปราจีนบุรี ระยะทางประมาณ ๗๒ กิโลเมตร

๒) การคมนาคมทางน้ำ จังหวัดฉะเชิงเทรา มีแม่น้ำบางปะกงเป็นสายสำคัญที่สุดของจังหวัด ซึ่งจะไหลผ่านพื้นที่ตอนกลางของจังหวัด ตั้งแต่อำเภอบางน้ำเปรี้ยว อำเภอบางคล้า อำเภอเมืองฉะเชิงเทรา อำเภอบ้านโพธิ์ และไหลลงสู่อ่าวไทยที่อำเภอบางปะกง จึงเป็นแม่น้ำที่ใช้ประโยชน์ด้านคมนาคมที่สำคัญที่สุด นอกจากจะใช้เพื่อการคมนาคมติดต่อระหว่างพื้นที่ภายในจังหวัดแล้ว ยังใช้เป็นเส้นทางขนส่งสินค้าเกษตรที่สำคัญ อาทิเช่น ผลิตภัณฑ์มันสำปะหลัง ข้าว ข้าวโพด จากบริเวณไซโลปากแม่น้ำบางปะกง ไปถ่ายลงเรือใหญ่ที่เกาะสีชัง เพื่อส่งเป็นสินค้าออกไปต่างประเทศในขณะที่มีการพัฒนาท่าเรือน้ำลึกที่แหลมฉบัง จังหวัดชลบุรี และมาบตาพุด จังหวัดระยอง การขนส่งสินค้าทางน้ำเพื่อส่งสินค้าออกจากไซโลบริเวณปากแม่น้ำบางปะกง จะสามารถใช้บริการจากท่าเรือน้ำลึกทั้ง ๒ ท่าได้โดยตรงสำหรับเส้นทางการคมนาคมทางน้ำที่ใช้ประโยชน์ติดต่อระหว่างฉะเชิงเทรากับกรุงเทพฯ และจังหวัดสมุทรปราการ จะอาศัยคลองสำคัญๆ เช่น คลองสำโรง คลองแสนแสบ คลองท่าไข่ คลองบางขนาก และคลองประเวศบุรีรมย์ เป็นต้น และการคมนาคมทางน้ำภายในจังหวัด การเดินทางเรือหรือการติดต่อธุรกิจ ก็จะอาศัยทางเรือข้ามฝั่งไปมาหาสู่กันตามแม่น้ำบางปะกงและลำคลองที่สำคัญ

การเดินทาง

จากกรุงเทพฯ สามารถเดินทางไปจังหวัดฉะเชิงเทราได้ทั้งทางรถยนต์และรถไฟ แต่การเดินทางด้วยรถยนต์เป็นวิธีที่ง่ายและสะดวกที่สุด เพราะจังหวัดฉะเชิงเทราอยู่ติดกับกรุงเทพมหานคร ใช้เวลาเดินทางจากจุดศูนย์กลางกรุงเทพฯ เพียงชั่วโมงกว่า ๆ เท่านั้น

รถยนต์ จากกรุงเทพฯ สามารถเดินทางได้ ๓ เส้นทาง คือ

๑. จากกรุงเทพฯ ไปตามทางหลวงหมายเลข ๓๐๔ (กรุงเทพฯ - มีนบุรี – ฉะเชิงเทรา) ระยะทาง ๗๕ กิโลเมตร

๒. จากกรุงเทพฯไปตามทางหลวงหมายเลข ๓๔ (ถนนสายบางนา – ตราด) จากนั้นเลี้ยวเข้าทางหลวงหมายเลข ๓๑๔ (บางปะกง – ฉะเชิงเทรา) ระยะทาง ๙๐ กิโลเมตร

๓. จากกรุงเทพฯไปตามทางหลวงหมายเลข ๓ (ผ่านสมุทรปราการ - บางปะกง) จากนั้นใช้ทางหลวงหมายเลข ๓๑๔ ระยะทาง ๑๐๐ กิโลเมตร

รถไฟ

ทางรถไฟ จังหวัดฉะเชิงเทรา มีเส้นทางสายตะวันออกผ่านอยู่ ๔ สาย ได้แก่ (๑) เส้นทางรถไฟฉะเชิงเทรา ถึงกรุงเทพฯ (๒) เส้นทางฉะเชิงเทรา ถึง อรัญประเทศ (จ.สระแก้ว) (๓) เส้นทางฉะเชิงเทรา ถึงแก่งคอย และ (๔) เส้นทางชุมทางฉะเชิงเทรา ถึง มาบตาพุด (จ.ระยอง) โดยแยกเข้าท่าเรือแหลมฉบัง - ท่าเรือสัตหีบ - นิคมอุตสาหกรรมมาบตาพุด (จ.ชลบุรี) โดยมีขบวนรถไฟโดยสารผ่านขึ้น และล่องวันละ ๒๔ เที่ยว รถไฟขบวนสินค้าขึ้นและล่องวันละ ๔๘ ขบวน เพื่อขนส่งสินค้าจากท่าเรือแหลมฉบัง ไปยังกรุงเทพและภูมิภาคอื่น ๆ และขนส่งไปยังท่าเรือแหลมฉบังด้วย สินค้าส่วนใหญ่จะเป็นสินค้าต่าง ๆ ในรูปแบบตู้คอนเทนเนอร์ น้ำมันสำเร็จรูปน้ำมันดิบก๊าซแอลพีจี ปูนซีเมนต์ผง น้ำตาล หินคลุก/ทราย และสินค้าอื่นๆระยะทางรถไฟจากชุมทางฉะเชิงเทราถึงกรุงเทพฯ ยาว ๖๑.๐๐ กม. ใช้เวลาเดินทางประมาณ ๑ ชั่วโมง ๓๐ นาที การรถไฟแห่งประเทศไทยได้เปิดบริการรถชานเมืองปรับอากาศขึ้นและล่อง รวม ๔ เที่ยว สอบถามเพิ่มเติมได้ที่ โทร. ๑๖๙๐, ๐ ๒๒๒๐ ๔๓๓๔, ๐ ๒๒๒๐ ๔๔๔๔ หรือ สถานีรถไฟฉะเชิงเทรา โทร. ๐ ๓๘๕๑ ๑๐๐๗ หรือเว็บไซต์ www.railway.co.th

รถโดยสารประจำทาง

มีรถตู้โดยสารปรับอากาศออกจากสถานีขนส่งฯ สายเหนือ (ถนนกำแพงเพชร ๒) ใช้เวลาเดินทางประมาณ ๑ ชั่วโมง ๒๐ นาที (ใช้เส้นทางมอเตอร์เวย์) ตั้งแต่เวลา ๐๕.๐๐-๑๘.๐๐ น. รถออกทุกครึ่งชั่วโมง วันธรรมดา มีรถออกตั้งแต่เวลา ๐๕.๐๐-๑๗.๓๐ น. เสาร์-อาทิตย์ ออกตั้งแต่เวลา ๐๗.๐๐-๑๘.๐๐ น. สอบถามรายละเอียดเพิ่มเติมที่สถานีขนส่งฯสายเหนือ (ถนนกำแพงเพชร ๒) โทร. ๐ ๒๙๓๖ ๒๘๕๒-๖๖ ต่อ ๓๑๑, ๔๔๒ นอกจากนี้ ยังสามารถเดินทางมาจากสถานีขนส่งฯสายตะวันออก(เอกมัย) สอบถามรายละเอียดเพิ่มเติมที่ บริษัท ขนส่ง จำกัดจังหวัดฉะเชิงเทรา โทร. ๐ ๓๘๕๑ ๔๘๑๔, ๐ ๒๗๑๒ ๑๐๑๘ มีรถออกตั้งแต่เวลา ๐๕.๐๐-๒๑.๓๐ น. หรือสอบถามเพิ่มเติมที่ สถานีขนส่งฯสายตะวันออก(เอกมัย) โทร.๐ ๒๓๙๑ ๒๕๐๔ หรือสถานีขนส่งฯจังหวัดฉะเชิงเทรา โทร. ๐ ๓๘๕๑ ๔๔๘๒

การคมนาคมภายในจังหวัด

สามารถเลือกใช้บริการยานพาหนะต่าง ๆ ได้หลายรูปแบบตามความเหมาะสม ทั้งรถโดยสารปรับอากาศ และรถโดยสารสองแถวซึ่งเป็นรถสองแถวท้องถิ่นที่ให้บริการรอบตัวเมือง สามารถเรียกใช้บริการได้ที่จุดจอดรถต่าง ๆ เช่น บริเวณสถานีขนส่งจังหวัดฉะเชิงเทรา นอกจากนี้ ยังมีจุดจอดรถที่ฝั่งตรงข้ามวัดโสธรวรารามวรวิหาร ตลาดบ้านใหม่ ตลาดน้ำบางคล้า ตลาดคลองสวนร้อยปี และบริเวณหน้าวัดสมานรัตนราม

ซึ่งเป็นแหล่งท่องเที่ยวสำคัญของจังหวัดฉะเชิงเทราก็มีรถสองแถวเชื่อมโยงเส้นทางกันระยะทางจากอำเภอเมืองฉะเชิงเทราไปยังอำเภอต่างๆ ดังนี้

(๑) อำเภอบ้านโพธิ์	ระยะทาง	๑๔	กิโลเมตร
(๒) อำเภอคลองเขื่อน	ระยะทาง	๑๘	กิโลเมตร
(๓) อำเภอบางน้ำเปรี้ยว	ระยะทาง	๑๙	กิโลเมตร
(๔) อำเภอบางปะกง	ระยะทาง	๒๒	กิโลเมตร
(๕) อำเภอบางคล้า	ระยะทาง	๒๕	กิโลเมตร
(๖) อำเภอพนมสารคาม	ระยะทาง	๓๐	กิโลเมตร
(๗) อำเภอแปลงยาว	ระยะทาง	๓๕	กิโลเมตร
(๘) อำเภอราชสาส์น	ระยะทาง	๔๖	กิโลเมตร
(๙) อำเภอสนามชัยเขต	ระยะทาง	๕๐	กิโลเมตร
(๑๐) อำเภอท่าตะเกียบ	ระยะทาง	๖๕	กิโลเมตร

การสื่อสารและโทรคมนาคม

๑) การไปรษณีย์โทรเลข

จากข้อมูลไปรษณีย์จังหวัดฉะเชิงเทรา พบว่าที่ทำการไปรษณีย์ในสังกัดจังหวัดฉะเชิงเทรามีจำนวน ๑๑ แห่ง ครอบคลุมพื้นที่จำนวน ๑๑ อำเภอ ซึ่งผู้ใช้บริการไปรษณีย์หลัก คือ การส่งเอกสารทางธุรกิจและพัสดุ สำหรับการสื่อสารทางจดหมายได้ลดบทบาทลงตามการพัฒนาระบบโทรคมนาคม

๒) หนังสือพิมพ์ท้องถิ่น

จังหวัดฉะเชิงเทรา มีหนังสือพิมพ์ท้องถิ่นที่ดำเนินการอยู่ทั้งหมด ๖ ฉบับ ได้แก่

๒.๑ ดาวแปดริ้ว

๒.๒ ก้าวหน้า

๒.๓ มหาชน

๒.๔ ริเวอร์ซัน

๒.๕ ฉะเชิงเทรานิวส์

๒.๖ ข่าวแปดริ้ว

๒.๗ นครชล (แปดริ้ว เดลี่)

๓) เคเบิ้ลทีวีจังหวัดฉะเชิงเทรา

จังหวัดฉะเชิงเทรามีเคเบิ้ลทีวีอยู่ทั้งหมด ๖ แห่ง ได้แก่

๓.๑ บริษัท เอ็มเอสเอส เคเบิ้ลทีวี จำกัด

๓.๒ บริษัท สาครเคเบิ้ล จำกัด

๔) หอกระจายข่าวจังหวัดฉะเชิงเทรา มีจำนวน ๒๐๒ แห่ง แยกรายอำเภอ ดังนี้

๔.๑ อำเภอเมืองฉะเชิงเทรา	จำนวน ๒๑	แห่ง
๔.๒ อำเภอบางน้ำเปรี้ยว	จำนวน ๒๘	แห่ง
๔.๓ อำเภอบ้านโพธิ์	จำนวน ๑๖	แห่ง
๔.๔ อำเภอบางปะกง	จำนวน ๑๕	แห่ง
๔.๕ อำเภอแปลงยาว	จำนวน ๑๗	แห่ง
๔.๖ อำเภอพนมสารคาม	จำนวน ๔๐	แห่ง
๔.๗ อำเภอสนามชัยเขต	จำนวน ๒๑	แห่ง
๔.๘ อำเภอท่าตะเกียบ	จำนวน ๑๕	แห่ง
๔.๙ อำเภอบางคล้า	จำนวน ๑๔	แห่ง
๔.๑๐ อำเภอราชสาส์น	จำนวน ๙	แห่ง
๔.๑๑ อำเภอคลองเขื่อน	จำนวน ๖	แห่ง

๕.๑ อำเภอเมือง

(๑) สถานีวิทยุ MSS RADIO ๑๐๒.๒๕ MHz
(๒) สถานีวิทยุเพื่อการเรียนรู้พระพุทธศาสนาและชุมชนแปดริ้ววัดบางแก้ว ๑๐๖.๗๕ MHz
(๓) สถานีวิทยุชุมชนเทพคุณากร “สวัสดี เรดิโอ” ๑๐๒.๖๕.๖๕ MHz
(๔) สถานีวิทยุชุมชนท่าไข่เรดิโอ ๙๓.๒๕ MHz
(๕) สถานีวิทยุชุมชนคนบางปรง ๙๘.๗๕ MHz
(๖) สถานีวิทยุพุทธศาสนาวัดนิโครธาราม ๑๐๔.๒๕ MHz
(๗) สถานีวิทยุ TFM คลื่นวัยมันส์สายพันธุ์ทีน ๙๐.๗๕ MHz
(๘) สถานีวิทยุวาไรตี้เรดิโอ ๙๗.๒๕ MHz
(๙) สถานีวิทยุเพื่อการศึกษาและพัฒนาอาชีพวิทยาลัยเทคนิคฉะเชิงเทรา ๘๘.๗๕ MHz
(๑๐) สถานีวิทยุแปดริ้ว Today เรดิโอ ๙๔.๒๕ MHz

๕.๒ อำเภอพนมสารคาม

(๑) สถานีวิทยุคนรักเมืองพนมคัดชาเรดิโอ ๑๐๓.๗๕ MHz
(๒) สถานีวิทยุวิทยาลัยการอาชีพพนมสารคาม ๑๐๗.๒๕ MHz
(๓) สถานีวิทยุเรดิโอวาไรตี้ ๑๐๐.๗๕ MHz
(๔) สถานีวิทยุชุมชนท้องถิ่นไทยพนมสารคาม ๙๒.๗๕ MHz
(๕) สถานีวิทยุพลอยใสเรดิโอ ๑๐๒.๗๕ MHz

๕.๓ อำเภอแปลงยาว

(๑) สถานีวิทยุชุมชนคนแปลงยาว ๑๐๕.๗๕ MHz

๕.๔ อำเภอบางคล้า

(๑) สถานีวิทยุชุมชนเพื่อคนบางคล้าก้าวหน้าเรดิโอ ๑๐๖.๒๕ MHz
(๒) สถานีวิทยุปากน้ำเรดิโอ ๑๐๕.๕๐ MHz
(๓) สถานีฮ๊อตสเตชั่น บางคล้า เรดิโอ ๑๐๔.๗๕ MHz

๕.๕ อำเภอราชสาส์น

(๑) สถานีวิทยุชุมชนดงน้อยเรดิโอ ๙๔.๒๕ MHz

๕.๖ อำเภอท่าตะเกียบ

(๑) สถานีวิทยุชุมชนหนองคอกเรดิโอ ๙๐.๐๐ MHz
(๒) สถานีวิทยุชุมชนท่าตะเกียบ เรดิโอ ๙๖ ๙๖.๐๐MHz

๕.๗ อำเภอบางปะกง

(๑) สถานีวิทยุชุมชนท้องถิ่นไทย ๑๐๗.๒๕ MHz
(๒) สถานีวิทยุชุมชนรักบางเกลือ เรดิโอ ๙๓.๗๕ MHz

๕.๘ อำเภอบางน้ำเปรี้ยว

(๑) สถานีวิทยุท้องถิ่นไทยบางขนาก ๙๐.๒๕ MHz
(๒) สถานีวิทยุชุมชนคลอง ๒๐ ๙๒.๙๐ MHz
(๓) สถานีวิทยุชุมชนคนรักถิ่น ๑๐๐.๒๕ MHz

๕.๙ อำเภอบ้านโพธิ์

(๑) สถานีวิทยุไลอ้อนเรดิโอ เอฟเอ็ม ๙๙.๒๕ MHz

๕.๑๐. อำเภอสนามชัยเขต

(๑) สถานีวิทยุจริญรุ่งเรืองเรดิโอ ๙๓.๒๕ MHz

ที่มา : สำนักงานประชาสัมพันธ์จังหวัดฉะเชิงเทรา ข้อมูล ณ เดือนกันยายน ๒๕๖๐

ทรัพยากรน้ำ

จังหวัดฉะเชิงเทรา มีแหล่งน้ำธรรมชาติที่สำคัญ คือ แม่น้ำบางปะกงความยาวทั้งสิ้น ๑๒๒ กิโลเมตร (นับจากจุดบรรจบของต้นน้ำถึงบริเวณปากอ่าว) และตั้งอยู่ในพื้นที่ลุ่มแม่น้ำบางปะกง ในลุ่มแม่น้ำบางปะกงสายหลักฝั่งซ้ายฝั่งขวา และลุ่มน้ำคลองท่าลาด รวมพื้นที่ลุ่มน้ำสาขาทั้ง ๓ ลุ่มน้ำ เป็นพื้นที่ ๔,๐๕๒.๕๖ ตร.กม. โดยมีปริมาณน้ำท่ารายปีเฉลี่ยของลุ่มน้ำคลองท่าลาดมากที่สุด คือ ๗๔๔.๘๑ ล้าน ลบ.ม. รองลงมา คือ ลุ่มน้ำบางปะกงสายหลักฝั่งซ้ายมีปริมาณน้ำท่ารายปีเฉลี่ย ๑๖๗.๓๓ ล้าน ลบ.ม. และลุ่มน้ำฝั่งขวามีปริมาณน้ำท่ารายปี ๑๓๑.๖๑ ล้าน ลบ.ม. ส่งผลให้มีปริมาณน้ำท่ารายปีเฉลี่ยต่อประชาชนสูงกว่าเกณฑ์กำหนดแต่อย่างไรก็ตามบางพื้นที่อาจมีสภาพขาดแคลนน้ำได้เนื่องจากอยู่ห่างไกลแหล่งน้ำหรือมีคุณภาพน้ำไม่เหมาะสมเช่น น้ำเสียหรือน้ำเค็มโดยเฉพาะช่วงฤดูแล้งที่มีการรุกล้ำของน้ำเค็มแหล่งน้ำธรรมชาติ

๑) แม่น้ำบางปะกง เกิดจากแม่น้ำหนุมานและแม่น้ำพระปรงบรรจบกันในจังหวัดปราจีนบุรี (ช่วงที่ไหลผ่านในจังหวัดปราจีนบุรี เรียก แม่น้ำปราจีนบุรี) ไหลลงมาทางทศตะวันตกแล้ววกลงทางใต้ มีแม่น้ำนครนายกมาบรรจบทางฝั่งขวาเป็นเส้นแบ่งเขตจังหวัดปราจีนบุรี และจังหวัดฉะเชิงเทราช่วงนี้จะเรียกว่าแม่น้ำบางปะกง จากนั้นจะไหลลงสู่ทะเลระหว่างตำบลบางปะกง อำเภอบางปะกง จังหวัดฉะเชิงเทรา และตำบลคลองตำหรุ อำเภอเมือง จังหวัดชลบุรี มีความยาวประมาณ ๑๒๒ กิโลเมตร

๒) คลองท่าลาด มีต้นน้ำอยู่ในเขตอำเภอสนามชัยเขต เป็นคลองธรรมชาติที่เกิดจากคลองสาขา คือ คลองสียัดและคลองระบม ไหลมาบรรจบกันในเขตอำเภอพนมสารคาม ไหล่ผ่านอำเภอราชสาส์นไปบรรจบกับแม่น้ำบางปะกงระหว่างตำบลบางคล้าและ ตำบลปากน้ำ ในเขตอำเภอบางคล้า จังหวัดฉะเชิงเทรา ความยาวประมาณ ๓๐.๓๖ กิโลเมตร

๓) คลองสียัด เกิดจากลำห้วยเล็ก ๆ ในบริเวณเขาใหญ่ด้านที่ติดกับจังหวัดฉะเชิงเทราและจังหวัดชลบุรี ไหลผ่านอำเภอสนามชัยเขต **มีต้นกำเนิดจากอ่างเก็บน้ำคลองสียัดที่ตั้งอยู่ในเขตตำบลท่าตะเกียบ ตำบลคลองตะเกรา อำเภอท่าตะเกียบ** และไปบรรจบกับคลองระบมกลายเป็นคลองท่าลาดที่อำเภอพนมสารคาม ความยาวประมาณ ๖๗.๒๒ กิโลเมตร

๔) คลองระบม เป็นคลองเหนือคลองสียัด เกิดจากการรวมตัวของลำห้วยสายเล็ก ๆ หลายสายในบริเวณเขาชำระกำ เขาพลูเหม็น เขาสมาด่างและเทือกเขาอื่น ๆ ในบริเวณด้านตะวันออกของอำเภอสนามชัยเขต ไหลไปบรรจบกับคลองสียัดที่อำเภอพนามสารคาม ความยาวประมาณ ๑๐๔.๙๕ กิโลเมตร พบว่าคลองนี้จะมีน้ำเกือบตลอดปี

๕) คลองแสนแสบ เป็นคลองที่ขุดในสมัยรัชกาลที่ ๓ เพื่อเชื่อมแม่น้ำเจ้าพระยากับแม่น้ำบางปะกงเข้าด้วยการดำเนินการในปี พ.ศ. ๒๓๘๐ เริ่มจากคลองมหานาคแล้วผ่านเขตบางกะปิ เขตมีนบุรี และเขตหนองจอก แล้วไปบรรจบกับคลองบางขนาก ที่อำเภอบางน้ำเปรี้ยว ไหลผ่านพื้นที่จังหวัดฉะเชิงเทราที่อำเภอบางน้ำเปรี้ยว ไปบรรจบกับแม่น้ำบางปะกงที่ตำบลบางขนาก อำเภอบางน้ำเปรี้ยว ความยาวในเขตจังหวัดฉะเชิงเทรา ประมาณ ๑.๐๙ กิโลเมตร คลองนี้ใช้เป็นเส้นทางคมนาคมได้ตลอดปี

๖) คลองบางขนาก เป็นคลองที่ขุดในสมัยรัชกาลที่ ๓ โดยขุดตั้งแต่คลองหัวหมาก เขตคลองสามวา จังหวัดกรุงเทพมหานคร ไปจนถึงตำบลบางขนาก อำเภอบางน้ำเปรี้ยว จังหวัดฉะเชิงเทรา ใช้เป็นเส้นทางลำเลียงเสบียงอาหารและยุทโธปกรณ์ เพื่อใช้ในการทำศึกกับญวน

๗) คลองประเวศบุรีรมย์ เป็นคลองขุดในสมัยรัชกาลที่ ๕ โดยขุดต่อจากคลองพระโขนง เขตพระโขนง กรุงเทพมหานคร ไปเชื่อมกับคลองด่าน อำเภอบางบ่อ จังหวัดสมุทรปราการ แล้วไหลออกสู่แม่น้ำบางปะกง ที่อำเภอบางปะกง จังหวัดฉะเชิงเทรา และยังดำนินการขุดคลองแยกจากคลองประเวศบุรีรมย์ อีก ๔ คลอง คือ คลองหนึ่ง คลองสอง คลองสาม และคลองสี่ เริ่มขุดตั้งแต่ พ.ศ. ๒๔๒๑ แล้วเสร็จในปี พ.ศ.๒๔๒๓ ความยาวในเขตจังหวัดฉะเชิงเทรา ประมาณ ๑.๐๖ กิโลเมตร

๘) คลองสายย่อย เช่น คลองสำโรง คลองท่าไข่ คลองบางขนาก คลองหลวงแพ่ง เป็นต้น ซึ่งเป็นคลองที่เชื่อมโยงกับคลองในกรุงเทพมหานคร

๙) พื้นที่ชุ่มน้ำ (Wetland) จังหวัดฉะเชิงเทรามีพื้นที่บางส่วนอยู่ในพื้นที่ชุ่มน้ำอ่าวไทย เนื่องจากขอบเขตของพื้นที่ชุ่มน้ำอ่าวไทยครอบคลุมในหลายจังหวัดโดยขอบเขตของพื้นที่ชุ่มน้ำอ่าวไทยเริ่มจากบริเวณตั้งแต่ใต้สุดของจังหวัดประจวบคีรีขันธ์ ถึงตอนใต้สุดของจังหวัดตราดมีเนื้อที่ครอบคลุม ๙๓๑.๘ ตารางกิโลเมตรในจังหวัดฉะเชิงเทรา ประกอบด้วย พื้นที่ชุ่มน้ำชายฝั่งทะเลและพื้นที่ชุ่มน้ำน้ำจืดโดยเป็นพื้นที่ชุ่มน้ำที่มีความสำคัญ ดังนี้

๙.๑) พื้นที่ชุ่มน้ำแม่น้ำบางปะกง แม่น้ำบางปะกงมีจุดเริ่มต้นที่บริเวณแม่น้ำนครนายกและแม่น้ำปราจีนบุรี มาบรรจบกันที่อำเภอบางน้ำเปรี้ยว จังหวัดฉะเชิงเทรา และไหลลงอ่าวไทยระหว่างอำเภอบางปะกง จังหวัดฉะเชิงเทรา กับอำเภอเมืองชลบุรี จังหวัดชลบุรี มีความยาวตลอดลำน้ำ ๑๒๒ กิโลเมตร

๙.๒) พื้นที่ชุ่มน้ำในเขตรักษาพันธุ์สัตว์ป่าเขาอ่างฤาไน พื้นที่ชุ่มน้ำในเขตรักษาพันธุ์สัตว์ป่าเขาอ่างฤาไน จังหวัดฉะเชิงเทรา ครอบคลุมพื้นที่อำเภอสนามชัยเขต และอำเภอท่าตะเกียบ

ทรัพยากรน้ำใต้ดิน

จังหวัดฉะเชิงเทราพบว่ามีแหล่งน้ำใต้ดินหรือน้ำบาดาลอยู่ทั่วไปภายในจังหวัด โดยพื้นที่มีปริมาณน้ำใต้ดินมากจะอยู่ทางด้านตะวันตกของจังหวัดในเขตลุ่มน้ำบางปะกง ส่วนทางด้านตะวันออก มีปริมาณน้ำใต้ดินน้อย น้ำใต้ดินส่วนใหญ่มีคุณภาพไม่เหมาะสมที่จะนำมาใช้ประโยชน์ในการอุปโภคบริโภคหรือเกษตรกรรม เนื่องจากน้ำมีความเค็มหรือเป็นน้ำกร่อยพื้นที่ที่สามารถนำน้ำใต้ดินมาใช้ประโยชน์ได้ คือ บางส่วนของอำเภอบางคล้า อำเภอสนามชัยเขต อำเภอพนมสารคาม อำเภอท่าตะเกียบ แต่มีปริมาณน้อย

จำนวนบ่อบาดาลทั้งหมด ๑๖๑ บ่อ ซึ่งบ่อบาดาลที่ใช้ในการอุปโภคและบริโภค จำนวน๕๕บ่อ บ่อธุรกิจ ๗๓ บ่อ บ่อเกษตรกรรม ๓๓ บ่อ โดยบ่อบาดาลดังกล่าวอยู่ในท้องที่อำเภอเมืองฉะเชิงเทรา ๑๕ บ่อ อำเภอบ้านโพธิ์ ๑๓ บ่อ อำเภอบางคล้า ๑๐ บ่อ อำเภอบางน้ำเปรี้ยว ๑๐ บ่อ อำเภอบางปะกง ๒๐ บ่อ อำเภอแปลงยาว ๕๖ บ่อ อำเภอท่าตะเกียบ ๗ บ่อ อำเภอสนามชัยเขต ๖ บ่อ อำเภอพนมสารคาม ๒๓ บ่อ อำเภอคลองเขื่อน ๑ บ่อ

แหล่งชลประทาน

สำหรับแหล่งน้ำชลประทานที่มีอยู่ภายในจังหวัด ประกอบด้วย แหล่งน้ำตามโครงการชลประทานขนาดใหญ่ โครงการชลประทานขนาดกลาง โครงการอันเนื่องมาจากพระราชดำริ และโครงการชลประทานขนาดเล็กที่สร้างแล้วเสร็จถึงสิ้นปีงบประมาณ ๒๕๕๙ รวม ๑๕๗ โครงการ และสามารถเก็บกักน้ำได้ ๔๘๔.๖๑ ล้านลูกบาศก์เมตร และมีพื้นที่ที่ได้รับประโยชน์จากโครงการ ๑,๑๔๒,๘๒๖ ไร่ หรือร้อยละ ๓๕.๐๒ ของพื้นที่ถือครองทางการเกษตรของจังหวัด

โครงการชลประทานขนาดใหญ่ในพื้นที่จังหวัดฉะเชิงเทรามี ๘ โครงการ ดังนี้

๑. โครงการส่งน้ำและบำรุงรักษารังสิตใต้
๒. โครงการส่งน้ำและบำรุงรักษาพระองค์ไชยานุชิต
๓. โครงการส่งน้ำและบำรุงรักษาชลหารพิจิตร
๔. โครงการส่งน้ำและบำรุงรักษาบางพลวง
๕. โครงการส่งน้ำและบำรุงรักษาเขื่อนบางปะกง
๖. โครงการส่งน้ำและบำรุงรักษาคลองสียัด
๗. โครงการชลประทานฉะเชิงเทรา
๘. โครงการชลประทานชลบุรี

โครงการชลประทานขนาดกลางในพื้นที่จังหวัดฉะเชิงเทรามี ๓ โครงการ ดังนี้

๑. โครงการอ่างเก็บน้ำคลองระบม
๒. โครงการอ่างเก็บน้ำลาดกระทิง
๓. โครงการฝายท่าลาด

ตารางที่ ๙ แสดงโครงการชลประทานในเขตจังหวัดฉะเชิงเทราที่ก่อสร้าง

โครงการ	จำนวนโครงการ	เก็บกักน้ำ (ล้าน ลบ.ม.)	พื้นที่ได้รับประโยชน์จากชลประทาน (ไร่)	คิดเป็นร้อยละของพื้นที่ถือครองทางการเกษตร
๑. แหล่งน้ำชลประทานประเภทอ่างเก็บน้ำ				
- โครงการชลประทานขนาดใหญ่	๑	๔๒๐	๑๖๖,๑๗๔	๕.๐๙
- โครงการชลประทานขนาดกลาง	๒	๔๔.๒๐	๑๘,๘๒๖	๐.๕๘
- โครงการชลประทานขนาดเล็ก	๑๓๗	๑๔.๕๗	๑๐๐,๑๒๖	๓.๐๖
- โครงการอันเนื่องมาจากพระราชดำริ	๙	๕.๘๔	๗,๙๓๐	๐.๒๔
๒. แหล่งน้ำชลประทานประเภทรับน้ำนอง				
-โครงการชลประทานขนาดใหญ่	๗	-	๘๔๙,๗๗๐	๒๖.๐๕
รวม	๑๕๗	๔๘๔.๖๑	๑,๑๔๒,๘๒๖	๓๕.๐๒

ที่มา : โครงการชลประทานฉะเชิงเทรา

เขื่อนทดน้ำบางปะกง

เขื่อนทดน้ำบางปะกงตั้งอยู่บริเวณบ้านไผ่เสวก ตำบลบางแก้ว อำเภอเมือง อยู่ห่างจากปากแม่น้ำ ๗๐ กิโลเมตร ความจุ ๓๐ ล้านลูกบาศก์เมตร สร้างขึ้นเมื่อปี พ.ศ. ๒๕๓๙ ตามมติคณะรัฐมนตรี เพื่อป้องกันการรุกล้ำของน้ำเค็มและกักเก็บน้ำไว้ใช้เพื่อการอุปโภคบริโภค การเกษตรกรรม และการชลประทาน ขณะนี้การดำเนินการก่อสร้างแล้วเสร็จโดยอยู่ระหว่างการศึกษาแก้ไขปัญหาผลกระทบและศึกษาหาแนวทางในการบริหารจัดการที่มีประสิทธิภาพเพื่อให้สามารถดำเนินการเปิดใช้งานเขื่อนทดน้ำบางปะกงตามวัตถุประสงค์

ที่มา : สำนักงานสิ่งแวดล้อมภาคที่ ๑๓ (ชลบุรี)

พื้นที่ลุ่มน้ำและปริมาณน้ำท่าตามธรรมชาติ

แหล่งน้ำที่มีอยู่ภายในจังหวัด ประกอบด้วย แหล่งน้ำธรรมชาติที่สำคัญ คือ แม่น้ำบางปะกงและแม่น้ำสาขา ห้วย ลำธาร คลอง รวมทั้งสิ้น ๗๖๒ สาย มีน้ำให้ใช้ได้ในฤดูแล้ง จำนวน ๗๔๕ สาย มีหนอง บึง อีกจำนวน ๑๖๗ แห่ง ใช้งานได้ในฤดูแล้ง ๑๖๖ แห่ง มีน้ำพุ น้ำซับ ๙ แห่ง มีน้ำในฤดูแล้ง ทั้ง ๙ แห่ง และอื่นๆ อีก ๑๗๙ แห่ง ใช้งานได้ในฤดูแล้ง ๑๗๘ แห่ง

พื้นที่เสี่ยงภัยกัดเซาะชายฝั่ง

จังหวัดฉะเชิงเทรา มีพื้นที่ติดชายฝั่งทะเล ในพื้นที่ตำบลสองคลอง และตำบลบางปะกง อำเภอบางปะกง สำหรับตำบลท่าข้ามเป็นตำบลที่อยู่บริเวณปากแม่น้ำบางปะกง โดยบริเวณชายฝั่งเป็นเขตพื้นที่ตำบลบางตำหรุ อำเภอเมืองชลบุรี จังหวัดชลบุรี แนวชายฝั่งของจังหวัดฉะเชิงเทรา มีความยาว ๑๖.๒๘ กิโลเมตร จำแนกเป็นหาดโคลน ๑๔.๙๕ กิโลเมตร และปากแม่น้ำ ๑.๓๓ กิโลเมตร โดยแนวชายฝั่งอยู่ในระบบกลุ่มหาดพื้นที่ชายฝั่งทะเลอ่าวไทยตอนบน หรืออ่าวรูปตัว ก (หรือ อ่าวรูปตัว U) ซึ่งได้รับผลกระทบด้านการกัดเซาะชายฝั่ง ตามรายงานรวบรวมข้อมูลฐานข้อมูลการกัดเซาะชายฝั่งรายจังหวัด ๒๓ จังหวัด ซึ่งรวบรวมข้อมูลจากโครงการตามแผนหลักและแผนปฏิบัติการการแก้ไขปัญหาการกัดเซาะชายฝั่ง ตั้งแต่ปี ๒๕๔๖-๒๕๕๗ ของกรมทรัพยากรทางทะเลและชายฝั่ง พบว่า พื้นที่ตำบลสองคลอง อำเภอบางปะกง มีอัตราการกัดเซาะชายฝั่ง ๙.๖๑ เมตร/ปี มีระยะทางกัดเซาะ ๗.๔๐ กิโลเมตร พื้นที่กัดเซาะ ๑๐๔.๓๘ ไร่ ระดับความรุนแรงของการกัดเซาะ กำหนดเป็นพื้นที่วิกฤต ซึ่งการแก้ปัญหาในระยะสั้นมุ่งเน้นการก่อสร้างโครงการป้องกันการกัดเซาะตามแนวชายฝั่งในรูปแบบต่างๆ ที่ดำเนินการโดยหน่วยงานส่วนกลางและท้องถิ่นหลายหน่วยงาน ซึ่งควรส่งเสริมการฟื้นฟูพื้นที่ป่าชายเลนในพื้นที่ซึ่งน้ำทะเลท่วมถึงด้วย

ทรัพยากรป่าไม้

ป่าตะวันออกหรือป่าเขตรอยต่อ ๕ จังหวัด ครอบคลุมบริเวณพื้นที่รอยต่อของจังหวัดชลบุรี จังหวัดฉะเชิงเทรา จังหวัดระยอง จังหวัดจันทบุรี และจังหวัดสระแก้ว เดิมมีพื้นที่ประมาณ ๕,๐๐๐,๐๐๐ ไร่ ตั้งแต่ พ.ศ. ๒๕๑๐ ป่าตะวันออกได้ถูกบุกรุก เนื่องจากเกิดสงครามเวียดนาม มีการตัดถนน พ.ศ. ๒๕๑๓ รัฐบาลให้สัมปทานทำไม้ในพื้นที่แก่บริษัททำไม้ ๘ บริษัท เป็นเวลา ๓๐ ปี ซึ่งเป็นสาเหตุใหญ่ ที่ทำให้ป่าตะวันออกได้ถูกทำลายมากยิ่งขึ้น ในปี พ.ศ. ๒๕๒๕ ได้มีการกำหนดให้พื้นที่บริเวณป่ารอยต่อ ๕ จังหวัด เป็นป่าปิด แต่ก็ไม่สามารถที่จะยับยั้งการบุกรุกป่าของราษฎรได้ ดังนั้นใน พ.ศ. ๒๕๓๕ และ พ.ศ. ๒๕๔๔ จึงได้ มีการออกพระราชกฤษฎีกาให้ผนวกพื้นที่ป่ารอยต่อ ๕ จังหวัด เข้าเป็นส่วนหนึ่งของเขตรักษาพันธุ์สัตว์ป่าเขาอ่างฤาไน รวมแล้วมีเนื้อที่ ๖๔๓,๗๕๐ไร่ ในพื้นที่แห่งนี้มีความหลากหลายทางชีวภาพค่อนข้างสูง พบว่ามีสัตว์เลี้ยงลูกด้วยนมไม่น้อยกว่า ๑๔๔ ชนิด นกไม่น้อยกว่า ๔๐๙ ชนิด สัตว์เลื้อยคลานไม่น้อยกว่า ๑๒๑ ชนิด สัตว์สะเทินน้ำสะเทินบกไม่น้อยกว่า ๔๓ ชนิด ปลาน้ำจืดไม่น้อยกว่า ๙๔ ชนิด และผีเสื้อไม่น้อยกว่า๙๒ ชนิด (ข้อมูลจากเขตรักษาพันธุ์สัตว์ป่าเขาอ่างฤาไน พ.ศ. ๒๕๖๐)

พื้นที่ป่าไม้

จังหวัดฉะเชิงเทรามีพื้นที่ทั้งหมด ๕,๓๕๑ ตารางกิโลเมตร หรือ ๓,๓๔๔,๓๗๕ ไร่ ปี พ.ศ. ๒๕๔๗ โดยมีพื้นที่ป่าทั้งสิ้น ๕๓๖,๑๘๑.๙๗ ไร่ คิดเป็นร้อยละ ๑๖.๖๑ ของพื้นที่จังหวัด ซึ่งจำแนกเป็น

พื้นที่ป่าบก ๕๒๘,๑๖๐.๑๐ ไร่	คิดเป็นร้อยละ ๑๖.๓๖ ของพื้นที่ทั้งหมด
ป่าชายเลน ๘,๐๒๑ ไร่	คิดเป็นร้อยละ ๐.๒๕ ของพื้นที่ทั้งหมด

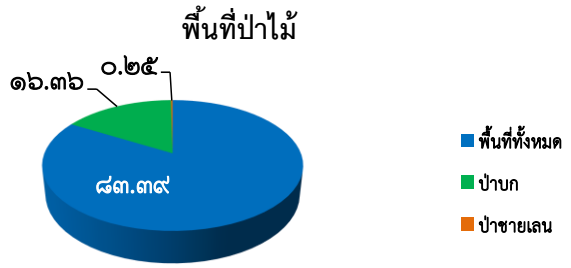

ภาพที่ ๗ กราฟแสดงพื้นที่ป่าไม้

อำเภอที่มีพื้นที่ป่ามากที่สุด ได้แก่ อำเภอท่าตะเกียบ จำนวน ๔๐๙,๕๐๗.๔๐ ไร่ รองลงมาได้แก่ อำเภอสนามชัยเขต จำนวน ๑๐๘,๕๘๐.๕๗ ไร่ สำหรับพื้นที่ป่าชายเลนจะมีอยู่ในพื้นที่ ๓ อำเภอ ได้แก่อำเภอบางปะกง อำเภอบ้านโพธิ์และอำเภอเมืองฉะเชิงเทรา

ตารางที่ ๑๐ แสดงจำนวนพื้นที่ป่าไม้และพื้นที่อื่น ๆ แยกรายอำเภอของจังหวัดฉะเชิงเทรา

อำเภอ	ป่าบก (ไร่)	ป่าชายเลน (ไร่)	นากุ้ง (ไร่)	แหล่งน้ำ (ไร่)	พื้นที่อื่นๆ (ไร่)	รวม (ไร่)
บางปะกง	-	๖,๓๙๓.๙๓	๒๑,๕๐๓.๘๗	๔,๐๘๐.๗๐	๑๒๘,๒๑๖.๑๗	๑๖๐,๑๙๔.๖๘
บ้านโพธิ์	-	๑,๕๙๘.๔๐	๓๖,๙๗๑.๘๐	๔,๒๔๓.๗๔	๘๙,๒๑๐.๗๕	๑๓๒,๐๒๔.๗๐
เมือง	-	๒๙.๕๘	๑๖,๖๒๓.๖๒	๓,๐๙๔.๔๙	๒๒๐,๙๓๕.๒๗	๒๔๐,๖๘๒.๙๒
บางน้ำเปรี้ยว	-	-	-	๕๘๗.๓๑	๓๐๙,๙๐๒.๘๗	๓๑๐,๔๙๐.๑๘
บางคล้า	-	-	๑๐,๓๗๘.๓๑	๒,๑๗๒.๒๕	๑๓๔,๖๙๘.๒๙	๑๔๗,๒๔๘.๘๕
คลองเขื่อน	-	-	๔,๔๙๖.๑๕	๑,๖๖๓.๔๓	๖๐,๘๒๐.๖๓	๖๖,๙๘๐.๒๑
ราชสาส์น	-	-	๖๒๘.๗๖	-	๘๙,๘๕๐.๙๑	๙๐,๔๗๙.๖๘
แปลงยาว	๒,๑๓๐.๖๔	-	๒,๗๑๖.๘๓	๗๙๒.๗๒	๑๙๙,๓๐๐.๑๑	๒๐๔,๙๔๐.๓๐
พนมสารคาม	๗,๙๔๑.๔๙	-	๗๘.๖๙	๒,๔๑๗.๐๓	๓๐๙,๐๙๔.๘๘	๓๑๙,๕๓๒.๐๙
สนามชัยเขต	๑๐๘,๕๘๐.๕๗	-	-	๖,๗๕๑.๕๐	๕๕๑,๕๖๙.๑๕	๖๖๖,๙๐๑.๒๒
ท่าตะเกียบ	๔๐๙,๕๐๗.๔๐	-	-	๒๒,๓๐๑.๗๐	๔๕๗,๓๑๙.๕๗	๘๘๙,๑๒๘.๖๗
รวม	**๕๒๘,๑๖๐.๑๐**	**๘,๐๒๑.๘๗**	**๙๓,๓๙๘.๐๓**	**๔๘,๑๐๔.๘๗**	**๒,๕๕๐,๙๑๘.๖๒**	**๓,๒๒๘,๖๐๓.๔๙**

เขตรักษาพันธุ์สัตว์ป่าเขาอ่างฤาไน จังหวัดฉะเชิงเทรา

เขตรักษาพันธุ์สัตว์ป่าเขาอ่างฤาไน ตั้งอยู่ระหว่างเส้นแวงที่ ๑๐๑ องศา ๓๕ ลิปดา ถึง ๑๐๒ องศา ๐๕ ลิปดาตะวันออก และเส้นรุ้งที่ ๑๓ องศา ถึง ๑๓ องศา ๓๐ ลิปดาเหนือ มีพื้นที่รวม ๖๔๓,๗๕๐ ไร่ ตั้งอยู่ในพื้นที่รอยต่อ ๕ จังหวัด (ภาคตะวันออก) ได้แก่ จังหวัดฉะเชิงเทรา จังหวัดสระแก้ว จังหวัดจันทบุรี จังหวัดระยอง และจังหวัดชลบุรี อาณาเขตติดต่อ

ทิศเหนือ : อยู่ในท้องที่อำเภอท่าตะเกียบ อำเภอสนามชัยเขต จังหวัดฉะเชิงเทรา และอำเภอวังน้ำเย็น จังหวัดสระแก้ว

ทิศใต้ : อยู่ในท้องที่กิ่งอำเภอเขาชะเมา จังหวัดระยอง และอำเภอแก่งหางแมว จังหวัดจันทบุรี ทางตอนใต้ของเขตรักษาพันธุ์สัตว์ป่าเขาอ่างฤาไน ติดต่อกับเขตรักษาพันธุ์สัตว์ป่าเขาสอยดาว และอุทยานแห่งชาติเขาชะเมา - เขาวง

ทิศตะวันออก : อยู่ในท้องที่อำเภอวังน้ำเย็นและกิ่งอำเภอวังสมบูรณ์ จังหวัดสระแก้ว

ทิศตะวันตก : อยู่ในท้องที่อำเภอท่าตะเกียบ จังหวัดฉะเชิงเทรา และอำเภอบ่อทอง จังหวัดชลบุรี

พื้นที่เขตรักษาพันธุ์สัตว์ป่าเขาอ่างฤาไน เป็นส่วนหนึ่งของกลุ่มป่าตะวันออก หรือกลุ่มป่ารอยต่อ ๕ จังหวัดภาคตะวันออก ที่มีประวัติความเป็นมาอันยาวนาน หลักฐานต่าง ๆ ที่ปรากฏอยู่ร่วมสมัยกับประวัติของมนุษย์โบราณเริ่มตั้งแต่ในยุคของขอมยังเรืองอำนาจในสุวรรณภูมิ ราวพุทธศตวรรษที่ ๑๓ ในขณะที่พื้นที่เขตที่ราบภาคกลางยังเจิ่งนองไปด้วยน้ำและทะเลตม ภาคตะวันออกกลับเจริญรุ่งเรืองถึงขีดสุด ซากปรักหักพังที่ยังหลงเหลืออยู่ในภาคตะวันออกของปราสาทขอม ๓ แห่ง คือ ปราสาทหินที่วัดสระมรกต อำเภอศรีมโหสถ จังหวัดปราจีนบุรี ซากปราสาทที่เมืองพญาเร่ อำเภอบ่อทอง จังหวัดชลบุรี และปราสาทหินที่อำเภอขลุง จังหวัดจันทบุรี ล้วนเป็นมรดกทางสถาปัตยกรรมที่บ่งบอกว่าในอดีตพื้นที่โดยรอบเคยเป็นที่ตั้งของชุมชนใหญ่ที่มีความเจริญรุ่งเรือง หากลากเส้นตรงเชื่อมระหว่างซากปราสาทหินทั้ง ๓ แห่ง พื้นที่ที่ได้จะครอบคลุมพื้นที่เขตรักษาพันธุ์สัตว์ป่าเขาอ่างฤาไนทั้งหมด

จากการเป็นที่ตั้งของเมืองใหญ่ของขอมในอดีต ทำให้ป่าผืนนี้เป็นป่าที่เคยผ่านการใช้ประโยชน์มาก่อน การหักร้างถางพง เพื่อสร้างบ้าน และเพื่อประกอบอาชีพทางเกษตร ทำให้ป่าผืนนี้เคยถูกทำลายภายหลังสังคมมนุษย์ในพื้นที่เกิดการล่มสลาย โดยไม่ทราบสาเหตุ ป่าได้ฟื้นกลับคืนสภาพมาอีกครั้งหนึ่ง บ้านเรือนผู้คนที่สร้างด้วยวัสดุง่ายต่อการเสื่อมสลาย เช่น ไม้ ดิน และหญ้า ได้สิ้นสภาพลงไปตามกาลเวลา คงเหลือไว้แต่ศาสนสถานที่เป็นศูนย์รวมจิตใจที่ชุมชนและผู้ปกครองได้บรรจงสร้างสรรค์ไว้

พื้นที่ป่าตะวันออกจึงเคยเป็นพื้นที่ผ่านการใช้ประโยชน์อันยาวนาน จากยุคขอมโบราณมาสู่ยุคคนไทยในปัจจุบัน รวมระยะเวลาไม่น้อยกว่า ๑,๓๐๐ ปี ที่ป่ามีโอกาสรับใช้มนุษย์โดยตรง จนกระทั่งในทศวรรษที่ ๒๕๑๐ รัฐบาลได้สร้างถนนที่สำคัญ ๒ สายคือ สายสระแก้ว-จันทบุรี และสายสัตหีบ–ปักธงชัย ที่ทำให้ผู้คน เข้ามาทำมาหากิน ยึดถือครอบครองพื้นที่ เกิดการตั้งชุมชนที่ถาวร และหนาแน่น จนกระทั่งในปี ๒๕๓๒ รัฐบาลได้ประกาศยกเลิกสัมปทานป่าบกทั่วประเทศป่าตะวันออกเป็นป่าสัมปทานผืนแรกของประเทศที่ได้รับการยกเลิกการทำไม้ และต่อมาในปี ๒๕๓๕ รัฐบาลได้ประกาศผนวกพื้นที่ป่าที่เคยถูกสัมปทานทำไม้เข้าเป็นส่วนหนึ่งของเขตรักษาพันธุ์สัตว์ป่าเขาอ่างฤาไน ทำให้พื้นที่ส่วนใหญ่ได้รับการคุ้มครองจนมาถึงทุกวันนี้

เขตรักษาพันธุ์สัตว์ป่าเขาอ่างฤาไน ได้รับการจัดตั้งและดำเนินการมาตั้งแต่ พ.ศ. ๒๕๒๐ ขณะนั้นมีพื้นที่ประมาณ ๑๐๐ ตารางกิโลเมตร ในท้องที่จังหวัดฉะเชิงเทรา และชลบุรี ต่อมามีการผนวกพื้นที่เข้ากับป่ารอยต่อ ๕ จังหวัด เมื่อ พ.ศ. ๒๕๓๕ และ พ.ศ. ๒๕๔๔ ทำให้ปัจจุบันครอบคลุมพื้นที่ ๑,๐๗๙ ตาราง

กิโลเมตร หรือ ๖๗๔,๓๕๒ ไร่ (***จังหวัดฉะเชิงเทรา ๓๙๔,๓๕๒ ไร่***) อยู่ในพื้นที่จังหวัด ฉะเชิงเทรา ชลบุรี ระยอง จันทบุรี และสระแก้ว ดังนั้นป่า ๑๐๐ ตารางกิโลเมตร แรกเริ่มที่เป็นเขตรักษาพันธุ์สัตว์ป่าเขาอ่างฤาไนจึงเป็น **"ป่าโบราณ"** ของสังคมป่าที่ราบในพื้นที่ภาคตะวันออกที่หลงเหลืออยู่ ป่าโบราณนี้มีการรบกวนจากมนุษย์น้อยมาก เนื่องจากมีการกันพื้นที่ไว้เป็นป่าอนุรักษ์ในช่วงที่สังคมมนุษย์ยังเข้ามาไม่ถึงแม้แต่สถานที่ทำการเขตรักษาพันธุ์สัตว์ป่าในขณะนั้นยังตั้งอยู่ห่างจากแนวเขตประมาณ ๒๕ กิโลเมตร บริเวณที่ปัจจุบันนี้คือ สถานีเพาะเลี้ยงสัตว์ป่ากระบกคู่ สภาพป่าของเขตรักษาพันธุ์สัตว์ป่าเขาอ่างฤาไนในปัจจุบันเป็นป่าดิบแล้งกว่า ร้อยละ๙๐ ของพื้นที่ทั้งหมด ที่เหลือเป็นป่าเบญจพรรณ ป่าเต็งรัง ทุ่งหญ้า และสวนป่า นอกจากนี้กว่า ร้อยละ๘๐ ของพื้นที่เป็นที่ราบ ที่อยู่ต่ำกว่า ๓๐๐ เมตร จากระดับน้ำทะเลปานกลาง พื้นที่ส่วนใหญ่ของเขตรักษาพันธุ์สัตว์ป่าเขาอ่างฤาไนที่ผนวกเพิ่มนี้ เคยมีการบุกรุก ตั้งถิ่นฐานของราษฎรมาก่อนกว่า ๑,๐๐๐ ครอบครัว พื้นที่ทำกินประมาณ ๗๕,๐๐๐ ไร่ ทำให้ป่าและสัตว์ป่าบริเวณนี้ถูกทำลายลงไปมาก จนต้องมีการอพยพราษฎรออกจากพื้นที่ในปี ๒๕๒๙ และ ๒๕๓๒ การดำเนินการผนวกพื้นที่ป่าโดยรอบอีก ๕๙,๖๒๕ ไร่ ให้เข้าเป็นเขตรักษาพันธุ์สัตว์ป่าเขาอ่างฤาไน เมื่อรวมกับของเดิมแล้วจะมีเนื้อที่รวม ๗๓๓,๙๗๗ ไร่

ประเด็นปัญหาและความต้องการเชิงพื้นที่

จังหวัดฉะเชิงเทราทำการสำรวจปัญหาและความต้องการของประชาชนในจังหวัด โดยดำเนินการประมวลปัญหาพื้นที่จากแผนพัฒนาหมู่บ้าน/ชุมชน ยุทธศาสตร์การพัฒนาอำเภอ แผนชุมชนเชิงบูรณาการระดับจังหวัด และการสำรวจปัญหาความต้องการของประชาชนโดยกระบวนการมีส่วนร่วมของทุกภาคส่วนในพื้นที่ โดยสามารถสรุปสาระสำคัญดังนี้

ด้านสังคม

๑. ปัญหาการว่างงานเกิดจากภาวะเศรษฐกิจเกิดการชะลอตัว ประชากรต้องการหารายได้เสริม และเกษตรกรมีช่วงเวลาว่างหลังจากทำการเกษตร พบได้ในทุกอำเภอ

๒. ประชาชนที่มีรายได้น้อยไม่เพียงพอต่อการยังชีพพบได้ใน อำเภอสนามชัยเขต และอำเภอบางน้ำเปรี้ยว

๓. ประชาชนขาดแคลนที่ดินในการทำเกษตรกรรมพบได้ในทุกอำเภอ

๔. ปัญหาตั้งครรภ์ไม่พร้อม เกิดจากกมีเพศสัมพันธ์ก่อนวัยอันควร เสี่ยงกับการติดโรคทางเพศสัมพันธ์ เด็กถูกทอดทิ้ง และเกิดครอบครัวเลี้ยงเดี่ยวจำนวนมาก พบได้ในทุกอำเภอ

๕. ขาดสิ่งอำนวยความสะดวกสำหรับคนพิการพบได้ในทุกอำเภอ

๖. ปัญหายาเสพติด พบได้ในทุกอำเภอ

๗. ปัญหาแรงงานข้ามชาติพบได้ในทุกอำเภอ

๘. อาชญากรรมพบได้ในทุกอำเภอ

ด้านเศรษฐกิจ

๑. ราคาสินค้าเกษตรตกต่ำพบได้ในทุกอำเภอ

๒. ขาดองค์ความรู้ในการเพิ่มประสิทธิภาพและประสิทธิผลทางการเกษตรพบได้ในทุกอำเภอ

๓. ขาดการร่วมมือในการแก้ไขปัญหาทั้งภาครัฐ เอกชน และเกษตรกรพบได้ในทุกอำเภอ

๔. ปัญหาช้างป่าบุกรุกพื้นที่การเกษตรพบได้ใน อำเภอท่าตะเกียบ และ อำเภอสนามชัยเขต

ด้านการท่องเที่ยว

๑. แหล่งโบราณสถานในจังหวัดฉะเชิงเทราหลายแห่งทรุดโทรมไม่ได้รับการบูรณะให้อยู่ในสภาพที่จะส่งเสริมให้เป็นแหล่งท่องเที่ยวทางวัฒนธรรมพบได้ในทุกอำเภอ

๒. ประเพณีวัฒนธรรมท้องถิ่นที่สำคัญของชาวจังหวัดฉะเชิงเทรา เริ่มจะสูญหาย เช่น วัฒนธรรมไทย-พวนอำเภอพนมสารคาม

๓. ขาดแหล่งเรียนรู้ทางวัฒนธรรม พบได้ในทุกอำเภอ

๔.ขาดการพัฒนาแหล่งเรียนรู้ทางวัฒนธรรมให้มีการบริหารจัดการได้มาตรฐาน และสามารถให้บริการกับประชาชนได้อย่างทั่วถึงและเกิดประโยชน์ พบได้ใน อำเภอบ้านโพธิ์ ,อำเภอเมือง, อำเภอบางน้ำเปรี้ยว และ อำเภอสนามชัยเขต

๕. ขาดการพัฒนาองค์ความรู้เครือข่ายทางวัฒนธรรมให้มีความเข้มแข็งพบได้ในทุกอำเภอ

ด้านทรัพยากรธรรมชาติและสิ่งแวดล้อม

๑. ปัญหาน้ำเสีย พบได้ใน อำเภอเมืองฉะเชิงเทรา อำเภอบ้านโพธิ์ อำเภอบางปะกง อำเภอบางคล้า อำเภอแปลงยาว และอำเภอบางน้ำเปรี้ยว

๒. ปัญหาการขาดแคลนน้ำ เพื่อการอุปโภค บริโภค และการเกษตร รวมถึงปัญหาน้ำท่วม พบได้ทุกพื้นที่ในจังหวัดฉะเชิงเทรา (เดือนมกราคม – พฤษภาคม ของทุกปี)

๓. ปัญหาการจัดการขยะมูลฝอย พบใน อำเภอเมืองฉะเชิงเทรา อำเภอบ้านโพธิ์ อำเภอบางปะกง อำเภอบางคล้า อำเภอแปลงยาว อำเภอบางน้ำเปรี้ยว และอำเภอพนมสารคาม

๔. มลพิษทางอากาศ เนื่องจากอยู่ใกล้แหล่งโรงงานอุตสาหกรรม มลพิษทางอากาศจากการเผาตอซัง พบได้ใน อำเภอบางปะกง

๕. ปัญหาการกัดเซาะชายฝั่งทะเล พบได้ในอำเภอบางปะกง

๖. ปัญหาการบุกรุกที่ดินของรัฐพบได้ในป่าสงวนแห่งชาติ, ป่าอนุรักษ์, ป่าชายเลน, ป่าแควระบมและป่าสียัด เขตรักษาพันธ์สัตว์ป่าเขาอ่างฤาไน อำเภอเมืองฉะเชิงเทรา อำเภอบ้านโพธิ์ และอำเภอบางปะกง

ข้อมูลประชากร

จังหวัดฉะเชิงเทรา มีประชากร ณ วันที่ ๓๑ ธันวาคม ๒๕๖๑ รวมทั้งสิ้น ๗๑๕,๐๐๙ คน เพศชาย ๓๕๐,๖๙๐ คน เพศหญิง ๓๖๔,๓๑๙ คน คิดเป็นอัตราส่วน ชาย:หญิง ๑ : ๑.๐๔ อำเภอเมืองฉะเชิงเทรา เป็นอำเภอที่มีประชากรมากที่สุดจำนวน ๑๖๐,๘๖๐ คน คิดเป็นร้อยละ ๒๒.๕๐ ของประชากรทั้งจังหวัด รองลงมา คือ อำเภอบางปะกง จำนวน ๙๑,๕๐๖ คน คิดเป็นร้อยละ ๑๒.๗๙ ของประชากรทั้งจังหวัด และอำเภอราชสาส์น เป็นอำเภอที่มีประชากรน้อยที่สุด จำนวน ๑๒,๗๓๒ คน คิดเป็นร้อยละ ๑.๗๙ ของประชากรทั้งจังหวัด อำเภอเมืองฉะเชิงเทรา นอกจากจะเป็นอำเภอที่มีประชากรมากที่สุดแล้วยังมีประชากรหนาแน่นมากที่สุดด้วย ประมาณ ๔๒๕ คนต่อตารางกิโลเมตร รองลงมา คือ อำเภอบางปะกง และอำเภอบ้านโพธิ์ตามลำดับ ส่วนอำเภอท่าตะเกียบ มีประชากร เบาบางที่สุด คือ ประมาณ ๔๔ คนต่อตารางกิโลเมตร โดยภาพรวมทั้งจังหวัดความหนาแน่นของประชากร ๑๓๔ คนต่อตารางกิโลเมตร ดังแสดงในตาราง

ตารางที่ ๑๑ จำนวนประชากร จำแนกตามเพศ ความหนาแน่น และจำนวนหลังคาเรือน รายอำเภอ จังหวัดฉะเชิงเทรา ปี พ.ศ. ๒๕๖๑

อำเภอ	จำนวนประชากร (คน)			คิดเป็นร้อยละ	พื้นที่ (ตร.กม.)	ความหนาแน่น (คน/ตร.กม.)	จำนวนบ้าน
	ชาย	หญิง	รวม				
เมือง	๗๗,๙๐๗	๘๒,๙๕๓	๑๖๐,๘๖๐	๒๒.๕๐	๓๗๘.๖๖	๔๒๕	๗๐,๘๘๕
บางคล้า	๒๑,๙๕๕	๒๓,๗๑๕	๔๕,๖๗๐	๖.๓๙	๒๒๗.๘๙	๒๐๐	๑๙,๑๔๙
บางน้ำเปรี้ยว	๔๓,๘๗๑	๔๔,๔๔๗	๘๘,๓๑๘	๑๒.๓๕	๔๙๘.๖๖	๑๗๗	๒๖,๐๑๔
บางปะกง	๔๔,๕๘๓	๔๖,๙๒๓	๙๑,๕๐๖	๑๒.๗๙	๒๕๗.๘๙	๓๕๕	๕๐,๓๔๕
บ้านโพธิ์	๒๕,๕๑๕	๒๗,๑๕๒	๕๒,๖๖๗	๗.๓๗	๒๑๗.๕๙	๒๔๒	๒๑,๗๙๑
พนมสารคาม	๔๐,๑๗๘	๔๒,๖๕๓	๘๒,๘๓๑	๑๑.๕๘	๕๕๐.๐๐	๑๕๑	๓๖,๒๘๐
ราชสาส์น	๖,๒๖๐	๖,๔๗๒	๑๒,๗๓๒	๑.๗๙	๑๓๔.๙๐	๙๔	๔,๕๒๓
สนามชัยเขต	๓๗,๔๖๑	๓๗,๔๑๓	๗๔,๘๗๔	๑๐.๔๗	๑๖๖๖.๐๒	๔๕	๒๔,๗๒๓
แปลงยาว	๒๓,๐๑๒	๒๒,๙๑๗	๔๕,๙๒๙	๖.๔๓	๒๓๗.๒๓	๑๙๔	๒๒,๙๙๑
ท่าตะเกียบ	๒๓,๖๒๕	๒๓,๐๕๙	๔๖,๖๘๔	๖.๕๒	๑๐๕๔.๗๗	๔๔	๑๖,๔๓๔
คลองเขื่อน	๖,๓๒๓	๖,๖๑๕	๑๒,๙๓๘	๑.๘๑	๑๒๗.๔๐	๑๐๒	๔,๒๒๗
รวม	**๓๕๐,๖๙๐**	**๓๖๔,๓๑๙**	**๗๑๕,๐๐๙**	**๑๐๐.๐๐**	**๕,๓๕๑.๐๐**	**๑๓๔**	**๒๙๗,๓๖๒**

ที่มา สำนักบริหารการทะเบียน กรมการปกครอง กระทรวงมหาดไทย ณ วันที่ ๓๑ ธันวาคม ๒๕๖๑

ตารางที่ ๑๒ จำนวนประชากร จำแนกตามกลุ่มอายุและเพศ จังหวัดฉะเชิงเทรา ปี พ.ศ. ๒๕๖๑

อำเภอ	ประชากร					
	ชาย		หญิง		รวม	
	จำนวน	ร้อยละ*	จำนวน	ร้อยละ*	จำนวน	ร้อยละ
เมืองฉะเชิงเทรา	๗๗,๙๐๗	๑๐.๙๐	๘๒,๙๕๓	๑๑.๖๐	๑๖๐,๘๖๐	๒๒.๕๐
บางคล้า	๒๑,๙๕๕	๓.๐๗	๒๓,๗๑๕	๓.๓๒	๔๕,๖๗๐	๖.๓๙
บางน้ำเปรี้ยว	๔๓,๘๗๑	๖.๑๔	๔๔,๔๔๗	๖.๒๑	๘๘,๓๑๘	๑๒.๓๕
บางปะกง	๔๔,๕๘๓	๖.๒๓	๔๖,๙๒๓	๖.๕๖	๙๑,๕๐๖	๑๒.๗๙
บ้านโพธิ์	๒๕,๕๑๕	๓.๕๗	๒๗,๑๕๒	๓.๘๐	๕๒,๖๖๗	๗.๓๗
พนมสารคาม	๔๐,๑๗๘	๕.๖๒	๔๒,๖๕๓	๕.๙๖	๘๒,๘๓๑	๑๑.๕๘
ราชสาส์น	๖,๒๖๐	๐.๘๘	๖,๔๗๒	๐.๙๑	๑๒,๗๓๒	๑.๗๙
สนามชัยเขต	๓๗,๔๖๑	๕.๒๔	๓๗,๔๑๓	๕.๒๓	๗๔,๘๗๔	๑๐.๔๗
แปลงยาว	๒๓,๐๑๒	๓.๒๒	๒๒,๙๑๗	๓.๒๑	๔๕,๙๒๙	๖.๔๓
ท่าตะเกียบ	๒๓,๖๒๕	๓.๓๐	๒๓,๐๕๙	๓.๒๒	๔๖,๖๘๔	๖.๕๒
คลองเขื่อน	๖,๓๒๓	๐.๘๘	๖,๖๑๕	๐.๙๓	๑๒,๙๓๘	๑.๘๑
รวม	**๓๕๐,๖๙๐**	**๔๙.๐๕**	**๓๖๔,๓๑๙**	**๕๐.๙๕**	**๗๑๕,๐๐๙**	**๑๐๐.๐๐**

ที่มา สำนักบริหารการทะเบียน กรมการปกครอง กระทรวงมหาดไทย ณ วันที่ ๓๑ ธันวาคม ๒๕๖๑
หมายเหตุ ร้อยละ* หมายถึง ร้อยละของประชากรทั้งหมด

ตารางที่ ๑๓ จำนวนและร้อยละของประชากร จำแนกตามกลุ่มอายุ จังหวัดฉะเชิงเทรา ปี พ.ศ. ๒๕๖๑

กลุ่มอายุ (ปี)	ประชากร					
	ชาย		หญิง		รวม	ร้อยละ
	จำนวน	ร้อยละ	จำนวน	ร้อยละ		
ต่ำกว่า ๑ ปี	๓,๖๐๗	๐.๕๐	๓,๔๐๒	๐.๔๘	๗,๐๐๙	๐.๙๘
๑ – ๔	๑๕,๘๔๑	๒.๒๒	๑๕,๒๒๖	๒.๑๓	๓๑,๐๖๗	๔.๓๔
๕ – ๙	๒๒,๑๑๗	๓.๐๙	๒๐,๖๘๑	๒.๘๙	๔๒,๗๙๘	๕.๙๙
๑๐ -๑๔	๒๒,๔๓๒	๓.๑๔	๒๑,๓๙๕	๒.๙๙	๔๓,๘๒๗	๖.๑๓
๑๕ -๑๙	๒๒,๐๘๓	๓.๐๙	๒๑,๐๔๘	๒.๙๔	๔๓,๑๓๑	๖.๐๓
๒๐ – ๒๔	๒๕,๖๖๗	๓.๕๙	๒๔,๓๗๕	๓.๔๑	๕๐,๐๔๒	๗.๐๐
๒๕ – ๒๙	๒๖,๐๘๒	๓.๖๕	๒๕,๓๓๒	๓.๕๔	๕๑,๔๑๔	๗.๑๙
๓๐ – ๓๔	๒๕,๗๑๑	๓.๖๐	๒๕,๑๗๖	๓.๕๒	๕๐,๘๘๗	๗.๑๒
๓๕ – ๓๙	๒๘,๘๕๖	๔.๐๔	๒๗,๙๕๔	๓.๙๑	๕๖,๘๑๐	๗.๙๕
๔๐ – ๔๔	๒๗,๖๕๒	๓.๘๗	๒๘,๒๕๙	๓.๙๕	๕๕,๙๑๑	๗.๘๒
๔๕ – ๔๙	๒๖,๘๒๙	๓.๗๕	๒๘,๕๒๘	๓.๙๙	๕๕,๓๕๗	๗.๗๔
๕๐ – ๕๔	๒๖,๑๑๖	๓.๖๕	๒๘,๖๔๑	๔.๐๑	๕๔,๗๕๗	๗.๖๖
๕๕ – ๕๙	๒๒,๑๗๙	๓.๑๐	๒๔,๕๒๑	๓.๔๓	๔๖,๗๐๐	๖.๕๓
๖๐ – ๖๔	๑๕,๗๕๔	๒.๒๐	๑๘,๔๔๘	๒.๕๘	๓๔,๒๐๒	๔.๗๘
๖๕ – ๖๙	๑๒,๖๘๙	๑.๗๗	๑๕,๖๕๐	๒.๑๙	๒๘,๓๓๙	๓.๙๖
๗๐ – ๗๔	๘,๔๖๒	๑.๑๘	๑๐,๗๗๐	๑.๕๑	๑๙,๒๓๒	๒.๖๙
๗๕ – ๗๙	๖,๑๒๔	๐.๘๖	๘,๔๑๙	๑.๑๘	๑๔,๕๔๓	๒.๐๓
๘๐ – ๘๔	๔,๒๓๒	๐.๕๙	๖,๔๐๕	๐.๙๐	๑๐,๖๓๗	๑.๔๙
๘๕ – ๘๙	๒,๑๒๔	๐.๓๐	๓,๗๓๙	๐.๕๒	๕,๘๖๓	๐.๘๒
๙๐ – ๙๔	๘๔๙	๐.๑๒	๑,๖๐๗	๐.๒๒	๒,๔๕๖	๐.๓๔
๙๕ – ๙๙	๒๕๔	๐.๐๔	๕๓๕	๐.๐๗	๗๘๙	๐.๑๑
๑๐๐+	๑๑๘	๐.๐๒	๑๖๓	๐.๐๒	๒๘๑	๐.๐๔
เกิดปีจันทรคติ	๐	๐.๐๐	๐	๐.๐๐	๐	๐.๐๐
ทะเบียนบ้านกลาง	๓,๑๔๗	๐.๔๔	๒,๖๑๘	๐.๓๗	๕,๗๖๕	๐.๘๑
ไม่ใช่เชื้อชาติไทย	๑,๐๖๙	๐.๑๔	๙๓๐	๐.๑๓	๑,๙๙๙	๐.๒๘
อยู่ระหว่างการย้าย	๖๙๖	๐.๑๐	๔๙๗	๐.๐๗	๑,๑๙๓	๐.๑๗
รวม	**๓๕๐,๖๙๐**	**๔๙.๐๕**	**๓๖๔,๓๑๙**	**๕๐.๙๕**	**๗๑๕,๐๐๙**	**๑๐๐.๐๐**

ที่มา สำนักบริหารการทะเบียน กรมการปกครอง กระทรวงมหาดไทย ณ วันที่ ๓๑ ธันวาคม ๒๕๖๑

หมายเหตุ ร้อยละ* หมายถึง ร้อยละของประชากรทั้งหมด

ประชากร จำแนกตามกลุ่มอายุและเพศ ของจังหวัดฉะเชิงเทรา ปี พ.ศ. ๒๕๖๑ พบว่าเป็นกลุ่มเด็กอายุ ต่ำกว่า ๑ ปี จำนวน ๗,๐๐๙ คน คิดเป็นร้อยละ ๐.๙๘ ของประชากรทั้งหมด กลุ่มเด็กอายุ ๑ - ๔ ปี จำนวน ๓๑,๐๖๗ คน คิดเป็นร้อยละ ๔.๓๔ ของประชากรทั้งหมด กลุ่มหญิงวัยเจริญพันธุ์ (อายุ ๑๕ - ๔๔ ปี) จำนวน ๑๕๒,๑๔๔ คิดเป็นร้อยละ ๔๑.๗๖ ของประชากรหญิงทั้งหมด และเป็นร้อยละ ๒๑.๒๘ ของประชากรทั้งหมด ส่วนกลุ่มผู้สูงอายุ (อายุตั้งแต่ ๖๐ ปีขึ้นไป) จำนวน ๑๑๖,๓๔๒ คน คิดเป็นร้อยละ ๑๖.๒๗ ของประชากรทั้งหมด อัตราส่วนการพึ่งพิงร้อยละ ๕๒ (วัยแรงงาน ๑๐๐ คน รับภาระดูแลเด็กและผู้สูงอายุ ๕๒ คน)

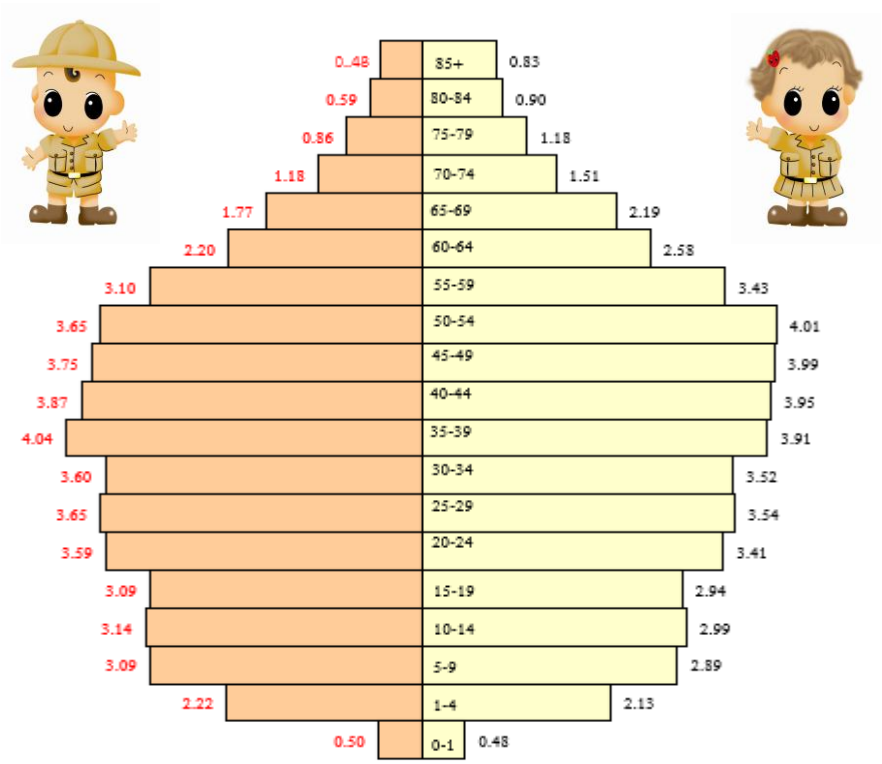

ภาพที่ ๘ ปิรามิดประชากร จังหวัดฉะเชิงเทรา ประจำปี ๒๕๖๑

ข้อมูลสถานะสุขภาพ

การเกิด ตาย และเพิ่มตามธรรมชาติ

เมื่อเปรียบเทียบข้อมูลอัตราการเกิด และอัตราการตาย ตั้งแต่ปี ๒๕๕๙– ๒๕๖๑ พบว่า จังหวัดฉะเชิงเทรา มีแนวโน้มอัตราการเกิดจะลดลง ๑๐.๓๙, ๑๐.๑๕ และ ๙.๘๐ ต่อพันประชากร ส่วนอัตราการตายมีแนวโน้มลดลง ๗.๕๓, ๗.๕๐ และ ๗.๓๓ ต่อพันประชากร ตามลำดับ ทำให้อัตราเพิ่มธรรมชาติมีแนวโน้มลดลง ๒.๘๖, ๒.๖๕, ๒.๔๗ นอกจากนี้ในปี ๒๕๖๑ ไม่พบมารดาเสียชีวิต ส่วนสาเหตุการตายของเด็กอายุต่ำกว่า ๑ ปี ส่วนใหญ่เกิดจากความผิดปกติเกี่ยวกับการตั้งครรภ์และการเจริญเติบโตของทารกในครรภ์ และความผิดปกติความพิการแต่กำเนิดและโครโมโซมผิดปกติ

ตารางที่ ๑๔ จำนวนและอัตราเกิด ตาย เพิ่มตามธรรมชาติ ทารกตาย เด็กต่ำกว่า ๕ ปีตาย และมารดาตาย จังหวัดฉะเชิงเทรา ปี พ.ศ. ๒๕๕๙ – ๒๕๖๑

ข้อมูล	พ.ศ. ๒๕๕๙		พ.ศ. ๒๕๖๐		พ.ศ. ๒๕๖๑	
	จำนวน (คน)	อัตรา	จำนวน (คน)	อัตรา	จำนวน (คน)	อัตรา
เด็กเกิดมีชีพ	๗,๓๒๐	๑๐.๓๙	๗,๒๐๓	๑๐.๑๕	๗,๐๐๙	๙.๘๐
ตาย	๕,๓๐๔	๗.๕๓	๕,๓๒๓	๗.๕๐	๕,๒๔๒	๗.๓๓
เพิ่มตามธรรมชาติ	๒,๐๑๖	๒.๘๖	๑,๘๘๐	๒.๖๕	๑,๗๖๗	๒.๔๗
ทารกตาย	๔๗	๖.๔๒	๕๖	๗.๗๗	๓๐	๔.๒๘
เด็กต่ำกว่า ๕ ปี	๑๔	๑.๙๑	๑๘	๒.๕๐	๒๑	๓.๐๐
มารดาตาย	๑	๑๓.๖๖	๑	๑๓.๘๘	๐	๐.๐๐
ประชากร	๗๐๔,๓๙๙		๗๐๙,๘๘๙		๗๑๕,๐๐๙	

ที่มา - กลุ่มข้อมูลข่าวสารสุขภาพ สำนักนโยบายและยุทธศาสตร์ เดือน มกราคม – ธันวาคม พ.ศ. ๒๕๕๙– ๒๕๖๑

- สำนักบริหารการทะเบียน กรมการปกครอง กระทรวงมหาดไทย ณ วันที่ ๓๑ ธันวาคม พ.ศ. ๒๕๕๙ – ๒๕๖๑

หมายเหตุ ๑. อัตราเกิด อัตราตาย และอัตราเพิ่มธรรมชาติต่อ ๑,๐๐๐ ประชากร

๒. อัตรามารดาตาย ต่อการเกิดมีชีพ ๑๐๐,๐๐๐ คน

๓. อัตราทารกตาย และอัตราเด็กอายุต่ำกว่า ๕ ปีตาย ต่อการเกิดมาชีพ ๑,๐๐๐ คน

๔. ประชากร จากสำนักบริหารการทะเบียน กระทรวงมหาดไทย ณ วันที่ ๓๑ ธันวาคม พ.ศ. ๒๕๕๙ – ๒๕๖๑

ตารางที่ ๑๕ อายุขัยคาดเฉลี่ยเมื่อแรกเกิดจังหวัดฉะเชิงเทรา ปี ๒๕๖๑

ระดับ	อายุคาดเฉลี่ยเมื่อแรกเกิด	
	ชาย	หญิง
ประเทศไทย ปี พ.ศ. ๒๕๖๑	๗๒.๒	๗๘.๙
จังหวัดฉะเชิงเทรา		
ปี พ.ศ. ๒๕๖๑	๗๓.๗๙	๘๒.๒๔
ปี พ.ศ. ๒๕๕๑	๗๒.๘๙	๘๐.๔๗

ที่มา : - สารประชากร มหาวิทยาลัยมหิดล (ประชากรกรคาดประมาณ ณ กลางปี ๑ กรกฎาคม ๒๕๖๑)
- ประชากรกลางปี กองยุทธศาสตร์และแผนงาน ปี พ.ศ. ๒๕๖๑
- ข้อมูลการตายกลุ่มข้อมูลข่าวสารสุขภาพสำนักโยบายและยุทธศาสตร์ ณ ที่ ๓๑ ธันวาคม ๒๕๖๑

หมายเหตุ : อายุคาดเฉลี่ยเมื่อแรกเกิด หมายถึง จำนวนปีเฉลี่ยที่คาดว่าบุคคลที่เกิดมาแล้วจะมีชีวิตอยู่ต่อไปอีกกี่ปี

ตารางที่ ๑๖ อัตราตาย จำแนกตามสาเหตุที่สำคัญ ๑๐ ลำดับแรก จังหวัดฉะเชิงเทรา ปี พ.ศ. ๒๕๖๑

ลำดับ	สาเหตุการตาย	ชาย	หญิง	รวม	อัตรา:แสน ปชก.
๑	เนื้องอกร้าย (Neoplasms)(C๐๐ - C๙๙)	๔๖๖	๓๖๖	๘๓๒	๑๑๖.๓๖
	๑.๑ เนื้องอกร้ายที่หลอดคอ หลอดลมใหญ่และปอด (Malignant neoplasm of trachea, bronchus and Lung) (C๓๓ – C๓๔)	๗๒	๔๖	๑๑๘	๑๖.๕๐
	๑.๒ เนื้องอกร้ายที่ตับและท่อน้ำดีในตับ (Malignant neoplasm of liver and intrahepatic bile ducts) (C๒๒)	๘๕	๒๕	๑๑๐	๑๕.๓๘
	๑.๓ เนื้องอกร้ายที่เต้านม (Malignant neoplasm of breast) (C๕๐)	-	๕๔	๕๔	๗.๕๕
๒	ปอดบวม (Pneumonia) (J๑๒ – J๑๘)	๒๒๙	๑๙๒	๔๒๑	๕๘.๘๘
๓	โรคหลอดเลือดในสมอง (Cerebrivascular diseases) (I๖๐-I๖๙)	๑๗๒	๑๑๙	๒๙๑	๔๐.๗๐
๔	โรคหัวใจ (Heart diseases) (I๒๐ –I๕๒)	๑๖๑	๑๐๔	๒๖๕	๓๗.๐๖
๕	อุบัติเหตุการขนส่ง (Transport accidents) (V๐๑-V๙๙)	๑๖๔	๔๑	๒๐๕	๒๘.๖๗
๖	โลหิตเป็นพิษ (Septicaemia) (A๔๐ – A๔๑)	๙๒	๗๘	๑๗๐	๒๓.๗๘
๗	ไตวาย (Renal failure) (N๑๗-N๑๙)	๗๐	๖๔	๑๓๔	๑๘.๗๔
๘	เบาหวาน (Diabetes mellitus) (E๑๐-E๑๔)	๖๐	๖๗	๑๒๗	๑๗.๗๖
๙	โรคของตับ (Diseases of liver) (K๗๐ – K๗๖)	๕๑	๓๒	๘๓	๑๑.๖๑
๑๐	ความดันโลหิตสูง (Hypertention) (I๑๐ – I๑๕)	๔๐	๓๐	๗๐	๙.๗๙

ที่มา กลุ่มข้อมูลข่าวสารสุขภาพ สำนักนโยบายและยุทธศาสตร์ ข้อมูล ณ วันที่ ๓๑ ธันวาคม ๒๕๖๑

หมายเหตุ ใช้ข้อมูลประชากรจากสำนักบริหารการทะเบียน กระทรวงมหาดไทย ณ วันที่ ๓๑ ธันวาคม พ.ศ. ๒๕๖๑ (๗๑๕,๐๐๙ คน) มาคำนวณหาอัตราป่วย

การใช้บริการ ผู้ป่วยนอก ผู้ป่วยใน

ตารางที่ ๑๗ ผู้ป่วยนอก และผู้ป่วยใน รายสถานบริการภาครัฐ จังหวัดฉะเชิงเทรา ปีงบประมาณ ๒๕๖๒

หน่วยบริการ	จำนวนเตียงตามกรอบ	จำนวนเตียงตามจริง	ผู้ป่วยนอก		ผู้ป่วยใน		อัตราการครองเตียงตามกรอบ	อัตราการครองเตียงตามจริง
			จำนวนคน	จำนวนครั้ง	จำนวนคน	จำนวนวันนอน		
รพ.พุทธโสธร	๕๖๑	๕๙๕	๑๗๗,๔๘๙	๕๙๔,๔๐๖	๓๕,๗๙๕	๑๙๑,๘๔๑	๙๓.๖๙	๘๘.๓๓
รพ.บางคล้า	๓๐	๕๐	๓๓,๒๐๔	๑๓๓,๙๙๓	๓,๙๕๔	๑๔,๔๑๖	๑๓๑.๖๕	๗๘.๙๙
รพ.บางน้ำเปรี้ยว	๑๒๐	๖๓	๓๙,๒๒๕	๑๗๐,๕๖๙	๕,๔๗๗	๑๘,๑๙๕	๔๑.๕๔	๗๙.๑๓
รพ.บางปะกง	๙๐	๙๐	๔๑,๐๓๘	๑๓๑,๔๒๔	๗,๑๔๑	๒๓,๗๙๘	๗๒.๔๔	๗๒.๔๔
รพ.บ้านโพธิ์	๓๐	๕๒	๓๑,๔๘๕	๑๒๑,๒๙๔	๔,๐๕๔	๑๑,๗๙๕	๑๐๗.๗๒	๖๒.๑๔
รพ.พนมสารคาม	๑๒๐	๑๓๘	๕๙,๖๒๒	๒๔๓,๔๕๓	๑๑,๑๐๕	๔๓,๓๓๔	๙๘.๙๔	๘๖.๐๓
รพ.ราชสาส์น	๓๐	๑๓	๙,๔๔๕	๔๔,๕๒๑	๕๔๔	๑,๗๘๘	๑๖.๓๓	๓๗.๖๘
รพ.สนามชัยเขต	๑๒๐	๑๒๑	๔๒,๔๙๕	๑๔๒,๐๐๖	๙,๐๑๘	๓๔,๙๕๕	๗๙.๘๑	๗๙.๑๕
รพ.แปลงยาว	๓๐	๕๒	๓๙,๗๕๓	๑๔๑,๔๗๒	๔,๐๙๐	๑๕,๖๓๖	๑๔๒.๗๙	๘๒.๓๘
รพ.ท่าตะเกียบ	๓๐	๔๑	๒๔,๘๔๙	๑๑๕,๕๑๔	๓,๔๘๔	๑๐,๖๓๔	๙๗.๑๑	๗๑.๐๖
รพ.คลองเขื่อน	OPD	๑๐	๗,๙๘๗	๓๖,๓๘๙	๗๓๓	๒,๑๙๑	๐.๐๐	๖๐.๐๓
รวมจังหวัด	**๑,๑๖๑**	**๑,๒๒๕**	**๕๐๖,๕๙๒**	**๑,๘๗๕,๐๔๑**	**๘๕,๓๙๕**	**๓๖๘,๕๘๓**	**๘๖.๙๘**	**๘๒.๔๓**

ที่มา -Health Data Center ณ วันที่ ๓๐ กันยายน ๒๕๖๒ ประมวลผล วันที่ ๑๘ พฤศจิกายน ๒๕๖๒
- รายงานข้อมูล CMI รายหน่วยงาน ปีงบประมาณ ๒๕๖๒ (cmi.healtharea.net) ดึงข้อมูล ณ วันที่ ๓๐ พฤศจิกายน ๒๕๖๒

หมายเหตุ อัตราการครองเตียง = $\frac{\text{วันอยู่โรงพยาบาลในช่วงเวลาที่กำหนด} \times ๑๐๐}{\text{จำนวนเตียง} \times \text{จำนวนวันในช่วงเวลาเดียวกัน}}$

ตารางที่ ๑๘ จำนวนผู้มารับบริการที่โรงพยาบาลส่งเสริมสุขภาพตำบล และศูนย์สุขภาพชุมชน จังหวัดฉะเชิงเทรา ปีงบประมาณ ๒๕๖๒

อำเภอ	จำนวน รพ.สต. (แห่ง)	จำนวนผู้ป่วยนอก รพ.สต.		จำนวน ศูนย์ สุขาพ ชุมชน	จำนวนผู้ป่วยนอก ศูนย์สุขภาพ	
		จำนวนคน	จำนวนครั้ง		จำนวนคน	จำนวนครั้ง
เมืองฉะเชิงเทรา	๒๑	๑๑๕,๖๑๙	๓๔๘,๗๙๓	๒	๒๓,๖๕๖	๖๒,๐๕๘
บางคล้า	๘	๓๐,๑๙๗	๑๐๒,๖๒๙			
บางน้ำเปรี้ยว	๑๒	๘๐,๔๗๗	๒๖๖,๕๙๒	๑	๘,๒๐๑	๒๑,๖๗๓
บางปะกง	๑๒	๕๗,๑๒๔	๑๕๗,๕๔๕	๑	๙,๐๕๙	๑๙,๕๖๖
บ้านโพธิ์	๑๖	๕๐,๘๖๗	๑๗๗,๒๘๗			
พนมสารคาม	๑๒	๗๙,๑๖๒	๓๐๙,๑๒๘			
ราชสาส์น	๒	๔,๓๔๗	๑๖,๓๘๔			
สนามชัยเขต	๑๕	๕๗.๔๗๙	๑๘๘,๔๐๓	๑		
แปลงยาว	๖	๒๗,๐๗๓	๘๕,๘๐๕			
ท่าตะเกียบ	๘	๓๓,๐๐๑	๖๙,๕๗๙	๑	๒,๘๐๙	๑๐,๓๖๑
คลองเขื่อน	๕	๑๑,๖๖๙	๔๓,๖๕๕			
รวมจังหวัด	**๑๑๗**	**๕๔๔,๒๐๖**	**๑,๗๕๕,๔๓๙**	**๖**	**๔๓,๗๒๕**	**๑๑๓,๖๕๘**

ที่มา Health Data Center ณ วันที่ ๓๐ กันยายน ๒๕๖๒ ประมวลผล วันที่ ๑๘ พฤศจิกายน ๒๕๖๒

หมายเหตุ - อำเภอท่าตะเกียบ รพ.สต.หนองขาหยั่ง เป็นสาขาของ รพ.สต.บ้านธรรมรัตน์ใน และเป็นศูนย์สุขภาพชุมชน

- อำเภอสนามชัยเขต ศูนย์สุขภาพชุมชนคู้ยายหมี ผู้มารับบริการรวมกับโรงพยาบาลสนามชัยเขต เนื่องจากเป็น OPD นอกของโรงพยาบาลสนามชัยเขต

การเจ็บป่วย

ตารางที่ ๑๙ สาเหตุการป่วยของผู้ป่วยนอก ๑๐ อันดับแรก จังหวัดฉะเชิงเทรา ปีงบประมาณ ๒๕๖๒

ลำดับ	สาเหตุการป่วย (กลุ่มโรค)	จำนวน (ครั้ง)	อัตรา:แสนประชากร
๑	ระบบไหลเวียนเลือด	๓๙๗,๑๕๖	๕๕,๕๔๕.๕๙
๒	โรคเกี่ยวกับต่อมไร้ท่อ โภชนาการ และเมตะบอลิสัม	๓๓๑,๔๘๒	๔๖,๓๖๐.๕๔
๓	โรคระบบย่อยอาหาร รวมโรคในช่องปาก	๓๑๑,๙๐๘	๔๓,๖๒๒.๙๕
๔	โรคระบบหายใจ	๒๕๗,๗๓๓	๓๖,๐๔๖.๑๒
๕	โรคระบบกล้ามเนื้อรวมโครงร่างและเนื้อยึดเสริม	๒๔๖,๗๙๔	๓๔,๕๑๖.๒๑
๖	โรคระบบสืบพันธุ์ร่วมปัสสาวะ	๑๑๘,๘๔๙	๑๖,๖๒๒.๐๓
๗	ภาวะแปรปรวนทางจิตและพฤติกรรม	๑๐๑,๙๘๐	๑๔,๒๖๒.๗๖
๘	โรคติดเชื้อและปรสิต	๘๑,๔๒๔	๑๑,๓๘๗.๘๓
๙	โรคผิวหนังและเนื้อเยื่อใต้ผิวหนัง	๖๓,๓๑๙	๘,๘๕๕.๖๙
๑๐	โรคตารวมส่วนประกอบของตา	๖๓,๐๑๐	๘,๘๑๒.๔๘

ที่มา ข้อมูลรายงาน ๕๐๔ เดือน ตุลาคม ๒๕๖๑ – กันยายน ๒๕๖๒

หมายเหตุ ใช้ข้อมูลประชากรจากสำนักบริหารการทะเบียน กระทรวงมหาดไทย ณ วันที่ ๓๑ ธันวาคม พ.ศ. ๒๕๖๑ (๗๑๕,๐๐๙ คน) คำนวณหาอัตรา

ตารางที่ ๒๐ สาเหตุการป่วยของผู้ป่วยใน ๑๐ อันดับแรก จังหวัดฉะเชิงเทรา ปีงบประมาณ ๒๕๖๒

ลำดับ	สาเหตุการป่วย (กลุ่มโรค)	จำนวน (ครั้ง)	อัตรา:แสนประชากร
๑	ความผิดปกติเกี่ยวกับต่อมไร้ท่อ โภชนาการและเมตาบอลิสัมอื่น ๆ	๑๙,๒๓๔	๒,๖๙๐.๐๔
๒	โรคความดันโลหิตสูง	๑๓,๓๗๘	๑,๘๗๑.๐๓
๓	โรคเบาหวาน	๙,๓๗๒	๑,๓๑๐.๗๕
๔	โรคเลือดและอวัยวะสร้างเลือดและความผิดปกติบางชนิดที่เกี่ยวกับระบบภูมิคุ้มกัน	๘,๖๔๔	๑,๒๐๘.๙๔
๕	โรคแทรกซ้อนในการตั้งครรภ์ การเจ็บครรภ์ การคลอด ระยะหลังคลอดและภาวะอื่น ๆ ทางสูติกรรมที่มิได้ระบุไว้ที่อื่น	๘,๐๐๑	๑,๑๑๙.๐๑
๖	โรคอื่นของระบบย่อยอาหาร	๖,๗๒๗	๙๔๐.๘๓
๗	โรคติดเชื้ออื่น ๆ ของลำไส้	๕,๘๖๓	๘๑๙.๙๙
๘	โรคอื่น ๆ ของระบบหายใจ	๕,๕๕๕	๗๗๖.๙๑
๙	ปอดอักเสบ	๕,๔๗๘	๗๖๖.๑๔
๑๐	โรคอื่นของระบบสืบพันธุ์ร่วมปัสสาวะ	๕,๑๒๖	๗๑๖.๙๑

ที่มา ข้อมูลรายงาน ๕๐๕ เดือน ตุลาคม ๒๕๖๑ – กันยายน ๒๕๖๒

หมายเหตุ ใช้ข้อมูลประชากรจากสำนักบริหารการทะเบียน กระทรวงมหาดไทย ณ วันที่ ๓๑ ธันวาคม พ.ศ. ๒๕๖๑ (๗๑๕,๐๐๙ คน) คำนวณหาอัตรา

ตารางที่ ๒๑ ตารางแสดงอัตราป่วย ๑๐ อันดับแรกจังหวัดฉะเชิงเทราเปรียบเทียบกับอัตราป่วยภาคกลางและอัตราป่วยประเทศ ตั้งแต่วันที่ ๑ มกราคม – ๒๑ ธันวาคม ๒๕๖๒

ลำดับ	ชื่อโรค	ณ ๒๑ ธันวาคม ๒๕๖๒					
		จ.ฉะเชิงเทรา		เขต ๖		ประเทศ	
		จำนวน (คน)	อัตราป่วย (ปชก:แสนคน)	อัตราป่วย (ปชก.แสนคน)	ลำดับเขต	อัตราป่วย (ปชก.แสนคน)	ลำดับเขต
๑	อุจจาระร่วงเฉียบพลัน	๑๕,๙๐๒	๒,๒๒๔.๐๒	๑,๕๓๑.๗๖	๔	๑,๗๔๘.๙๒	๑๒
๒	ไข้ไม่ทราบสาเหตุ	๖,๐๔๐	๘๔๔.๗๔	๗๗๕.๖๗	๖	๘๗๓.๓๘	๓๓
๓	ไข้หวัดใหญ่	๕,๕๙๖	๗๘๒.๖๔	๖๘๖.๑๔	๓	๕๖๕.๗๑	๑๐
๔	ปอดอักเสบ	๓,๑๗๔	๔๔๓.๙๑	๓๓๗.๓๔	๕	๓๖๓.๑๔	๒๖
๕	ไข้เลือดออก	๑,๑๓๑	๑๕๘.๑๗	๒๒๗.๓๓	๗	๑๘๘.๘๙	๓๕
๖	ตาอักเสบจากไวรัส	๙๐๐	๑๒๕.๘๗	๑๑๐.๘๘	๓	๑๒๐.๖๘	๒๗
๗	มือเท้าปาก	๘๕๐	๑๑๘.๘๗	๘๒.๘๘	๕	๙๙.๑๙	๑๖
๘	อาหารเป็นพิษ	๗๙๑	๑๑๐.๖๒	๑๕๖.๗๙	๗	๑๒๗.๑๖	๔๔
๙	สุกใส	๕๗๘	๘๒.๖๕	๖๗.๒๗	๔	๗๙.๓๙	๑๘
๑๐	โรคติดต่อทางเพศสัมพันธ์	๕๗๘	๘๐.๘๓	๘๑.๙๙	๕	๕๗.๙๙	๑๖

ที่มา กลุ่มงานควบคุมโรค ระบบรายงานการเฝ้าระวังโรค ๕๐๖ เป็นระบบที่ได้รับความร่วมมือจากสำนักงานสาธารณสุขจังหวัด โรงพยาบาล และ รพ.สต.ทุกแห่ง (โรงพยาบาลรัฐทุกแห่ง โรงพยาบาลเอกชนยังไม่ครอบคลุมทั้งหมด) ในการเฝ้าระวังโรค/ภัย ที่อาจเกิดการระบาดได้ โดยมีวัตถุประสงค์เพื่อการป้องกันควบคุมโรค/ภัย เป็นหลัก มิใช่เป็นรายงานสถิติของโรคนั้นๆ [ส่วนใหญ่ ใช้นิยามผู้ป่วย เป็น "ผู้ป่วยที่สงสัย(suspect)" ไม่ใช่ "ผู้ป่วยที่ยืนยัน (confirm)"]

ข้อมูลทรัพยากรสาธารณสุข

ประวัติสำนักงานสาธารณสุขจังหวัดฉะเชิงเทรา

การสาธารณสุขจังหวัดฉะเชิงเทรา ได้เริ่มขึ้นใน ปี พ.ศ. ๒๔๕๘ ตั้งอยู่ที่ศาลากลางจังหวัดฉะเชิงเทรา เรียกว่า แผนกอนามัยจังหวัดฉะเชิงเทรา สังกัดกรมสาธารณสุข กระทรวงมหาดไทย มีหัวหน้า คือ นายแพทย์อนามัยจังหวัด

เมื่อวันที่ ๒๐ กุมภาพันธ์ ๒๕๑๔ ได้รับงบประมาณใหม่ ย้ายมาตั้งที่ เลขที่ ๑๘๖/๑ ถนนยุทธดำเนิน ตำบลหน้าเมือง อำเภอเมืองฉะเชิงเทรา จังหวัดฉะเชิงเทรา และสำนักงานเทศบาลเมืองฉะเชิงเทรามีการเปลี่ยนแปลงเลขที่ เป็น ๓๑ ถนนยุทธดำเนิน อ.เมือง จ.ฉะเชิงเทรา เมื่อวันที่ ๙ มิถุนายน ๒๕๔๙ เนื้อที่ ๓ ไร่ ๑๒ ตารางวา ซึ่งเป็นเนื้อที่ของที่ราชพัสดุ

ในปี ๒๕๕๗ สำนักงานสาธารณสุขจังหวัดฉะเชิงเทราได้รับงบประมาณในการก่อสร้างอาคารหลังใหม่ ตามแบบแปลนเลขที่ ๘๔๙๑ วงเงินงบประมาณ ๒๖,๕๐๐,๐๐๐ บาท และย้ายขึ้นที่ทำการหลังใหม่เมื่อวันที่ ๒๔ กันยายน ๒๕๖๐

ทำเนียบผู้บริหาร สำนักงานสาธารณสุขจังหวัดฉะเชิงเทรา

๑	พ.ต.หลวงวรวุฒิ		พ.ศ. ๒๔๕๘ - ๒๔๘๐
๒	ขุนเปลื้องประชาพาธ		พ.ศ. ๒๔๘๐ - ๒๔๘๙
๓	ขุนวิศาลเวชกิจ		พ.ศ. ๒๔๘๙ - ๒๔๙๘
๔	นายแพทย์สมหวัง	สมใจ	พ.ศ. ๒๕๙๘ - ๒๕๐๒
๕	นายแพทย์ชัชวาล	วีระพันธ์	พ.ศ. ๒๕๐๒ - ๒๕๐๓
๖	นายแพทย์ธนัญชย์	ทัพภวิมล	พ.ศ. ๒๕๐๓ - ๒๕๐๔
๗	นายแพทย์มาลา	พักตรพันธานนท์	พ.ศ. ๒๕๐๔ - ๒๕๑๔
๘	นายแพทย์ถาวร	แพทยารักษ์	พ.ศ. ๒๕๑๔ - ๒๕๑๖
๙	นายแพทย์จำนงค์	ฉิมะพันธ์	พ.ศ. ๒๕๑๖ - ๒๕๑๘
๑๐	นายแพทย์มาลา	พักตรพันธานนท์	พ.ศ. ๒๕๑๘ - ๒๕๒๖
๑๑	นายแพทย์ถาวร	แพทยารักษ์	พ.ศ. ๒๕๒๖ - ๒๕๓๑
๑๒	นายแพทย์สมพงษ์	จันทขันธ์	พ.ศ. ๒๕๓๑ - ๒๕๓๒
๑๓	นายแพทย์ชอบ	ดียิ่ง	พ.ศ. ๒๕๓๒ - ๒๕๓๗
๑๔	นายแพทย์อภิชัย	ศิริวิวัฒน์	พ.ศ. ๒๕๓๗ - ๒๕๔๑
๑๕	นายแพทย์ชาย	จิรวิศัลย์	พ.ศ. ๒๕๔๑ - ๒๕๔๒
๑๖	นายแพทย์ธวัชชัย	วานิชกร	พ.ศ. ๒๕๔๒ - ๒๕๔๕
๑๗	นายแพทย์วิวัฒน์	วิริยะกิจจา	พ.ศ. ๒๕๔๕ - ๒๕๔๕
๑๘	นายแพทย์ธวัชชัย	วานิชกร	พ.ศ. ๒๕๔๕ - ๒๕๔๗
๑๙	นายแพทย์สอาด	วีระเจริญ	พ.ศ. ๒๕๔๗ - ๒๕๔๗
๒๐	นายแพทย์วัฒนา	กาญจนกามล	พ.ศ. ๒๕๔๗ - ๒๕๕๐
๒๑	นายแพทย์อภิชาติ	รอดสม	พ.ศ. ๒๕๕๐ - ๒๕๕๕
๒๒	นายแพทย์ไพศาล	ดั่นคุ้ม	พ.ศ. ๒๕๕๕ - ๒๕๕๖
๒๓	นายแพทย์วีรพล	นิธิพงศ์	พ.ศ. ๒๕๕๖ - ๒๕๕๗
๒๔	นายประสิทธิ์	คงเคารพธรรม	พ.ศ. ๒๕๕๗ - ๒๕๕๙
๒๕	นายปรารถนา	ประสงค์ดี	พ.ศ. ๒๕๕๙ - ๒๕๖๑
๒๖	นายมณเฑียร	คณาสวัสดิ์	พ.ศ. ๒๕๖๑ - ปัจจุบัน

สถานบริการสาธารณสุขภาครัฐ

จังหวัดฉะเชิงเทรา มีสถานบริการสาธารณสุขภาครัฐ ในสังกัดกระทรวงสาธารณสุข ได้แก่ โรงพยาบาลศูนย์ ๑ แห่ง จำนวน ๕๖๑ เตียง โรงพยาบาลชุมชน ๑๐ แห่ง รวมจำนวนเตียง ๖๐๐ เตียง เป็นโรงพยาบาลชุมชนขนาด ๑๒๐ เตียง จำนวน ๓ แห่ง โรงพยาบาลชุมชนขนาด ๙๐ เตียง จำนวน ๑ แห่ง และ โรงพยาบาลจำนวน ๓๐ เตียง จำนวน ๕ แห่ง รวมจำนวนเตียงทั้งจังหวัด ๑,๑๖๑ เตียง มีจำนวนโรงพยาบาลส่งเสริมสุขภาพตำบล ๑๑๗ แห่ง ศูนย์สุขภาพชุม ๖ แห่ง และศูนย์บริการสาธารณสุข ๗ แห่ง

ตารางที่ ๒๒ ข้อมูลสถานบริการสาธารณสุขภาครัฐ จังหวัดฉะเชิงเทรา ปีงบประมาณ ๒๕๖๒

พื้นที่	สถานบริการสาธารณสุขภาครัฐ					
	รพ.ศูนย์ (แห่ง/เตียง)	รพ.ชุมชน (แห่ง/เตียง)	สสอ. (แห่ง)	รพ.สต. (แห่ง)	ศูนย์สุขภาพชุมชน (แห่ง)	ศูนย์บริการสาธารณสุข (แห่ง)
อำเภอเมืองฉะเชิงเทรา	๑/๕๖๑	-	๑	๒๑	๒	๑
อำเภอบางคล้า	-	๑/๓๐	๑	๘	-	๑
อำเภอบางน้ำเปรี้ยว	-	๑/๑๒๐	๑	๑๒	๑	๑
อำเภอบางปะกง	-	๑/๙๐	๑	๑๒	๑	๓
อำเภอบ้านโพธิ์	-	๑/๓๐	๑	๑๖	-	๑
อำเภอพนมสารคาม	-	๑/๑๒๐	๑	๑๒	-	-
อำเภอราชสาส์น	-	๑/๓๐	๑	๒	-	-
อำเภอสนามชัยเขต	-	๑/๑๒๐	๑	๑๕	๑	-
อำเภอแปลงยาว	-	๑/๓๐	๑	๖	-	-
อำเภอท่าตะเกียบ	-	๑/๓๐	๑	๘	๑	-
อำเภอคลองเขื่อน	-	๑/-	๑	๕	-	-
รวมจังหวัด	**๑/๕๖๑**	**๑๐/๖๐๐**	**๑๑**	**๑๑๗**	**๖**	**๗**

ที่มา กลุ่มงานพัฒนายุทธศาสตร์สาธารณสุข ข้อมูล ณ วันที่ ๓๐ กันยายน ๒๕๖๒

การจัดสถานบริการสุขภาพจังหวัดฉะเชิงเทรา

จังหวัดฉะเชิงเทรา มีโรงพยาบาลทั้งสิ้น ๑๑ แห่ง โรงพยาบาลศูนย์จำนวน ๑ แห่ง และโรงพยาบาลชุมชน จำนวน ๑๐ แห่ง การจัดสถานบริการสุขภาพจังหวัดฉะเชิงเทรา เป็นไปตามตารางข้างล่าง

ตารางที่ ๒๓ กรอบการจัดสถานบริการสุขภาพจังหวัดฉะเชิงเทรา ปีงบประมาณ ๒๕๖๒

ชื่อสถานบริการ	การจัดระดับสถานบริการสุขภาพ						
	A	S	M๑	M๒	F๑	F๒	F๓
รพ.พุทธโสธร	/						
รพ.บางคล้า						/	
รพ.บางน้ำเปรี้ยว					/		
รพ.บางปะกง					/		
รพ.บ้านโพธิ์						/	
รพ.พนมสารคาม				/			
รพ.ราชสาส์น						/	
รพ.สนามชัยเขต					/		
รพ.แปลงยาว						/	
รพ.ท่าตะเกียบ						/	
รพ.คลองเขื่อน							/

ที่มา กลุ่มงานพัฒนายุทธศาสตร์สาธารณสุข ณ วันที่ ๓๐ กันยายน ๒๕๖๒

สถานบริการสาธารณสุขภาคเอกชน

จังหวัดฉะเชิงเทรา มีสถานบริการสาธารณสุขภาคเอกชน คือ สถานพยาบาลแผนปัจจุบันมีเตียง ได้แก่ โรงพยาบาล ๓ แห่ง คือ โรงพยาบาลเกษมราษฎร์ฉะเชิงเทรา จำนวน ๑๐๐ เตียง จุฬารัตน์ ๑๑ อินเตอร์ โรงพยาบาลทั่วไปขนาดใหญ่ จำนวน ๑๐๐ เตียง รวมแพทย์ฉะเชิงเทรา โรงพยาบาลทั่วไปขนาดกลาง จำนวน ๕๙ เตียง สถานพยาบาลแผนปัจจุบันไม่มีเตียง ได้แก่ คลินิกเวชกรรมทั่วไป จำนวน ๙๐ แห่ง เวชกรรมเฉพาะทาง จำนวน ๓๑ แห่ง สหคลินิก จำนวน ๗ แห่ง คลินิกทันตกรรม ชั้น ๑ จำนวน ๔๗ แห่ง คลินิกทันตกรรม ชั้น ๒ จำนวน ๑ แห่ง คลินิกเทคนิคการแพทย์ จำนวน ๓ แห่ง คลินิกกายภาพบำบัด จำนวน ๘ แห่ง คลินิกการพยาบาลและการผดุงครรภ์ จำนวน ๓๑ แห่ง คลินิกผดุงครรภ์ จำนวน ๓ แห่ง และคลินิกแพทย์แผนไทย จำนวน ๙ แห่ง และคลินิกการประกอบโรคศิลปะ จำนวน ๗ แห่ง

ตารางที่ ๒๔ จำนวนสถานบริการภาคเอกชนรายอำเภอ จังหวัดฉะเชิงเทรา ปีงบประมาณ ๒๕๖๒

อำเภอ	เวชกรรม		สหคลินิก	ทันตกรรม		เทคนิคการแพทย์	กายภาพ	ผดุงครรภ์		คลินิกแพทย์แผนไทย	คลินิกการประกอบโรคศิลปะ	คลินิกทุกประเภท
	ทั่วไป	เฉพาะทาง		๑	๒			**	***			
อ.เมืองฉะเชิงเทรา	๕๑	๒๓	๓	๒๖	๑	-	๒	๒	-	๕	๔	๑๑๗
อ.บางคล้า	๓	-	-	๒	-	-	๑	๒	๓	๒	-	๑๓
อ.บางน้ำเปรี้ยว	๓	-	-	๑	-	-	-	๘	-	๑	-	๑๓
อ.บางปะกง	๑๒	๓	-	๘	-	๒	๒	๗	-	-	-	๓๔
อ.บ้านโพธิ์	๕	๑	๒	๒	-	-	๓	๓	-	-	๑	๑๗
อ.พนมสารคาม	๑๑	๔	-	๖	-	๑	-	๑	-	-	๒	๒๕
อ.ราชสาส์น	-	-	-	-	-	-	-	๒	-	-	-	๒
อ.สนามชัยเขต	๒	-	-	๑	-	-	-	๔	-	๑	-	๘
อ.แปลงยาว	๓	-	๒	๑	-	-	-	๒	-	-	-	๘
อ.ท่าตะเกียบ	-	-	-	-	-	-	-	-	-	-	-	๐
อ.คลองเขื่อน	-	-	-	-	-	-	-	-		-	-	๐
รวม	**๙๐**	**๓๑**	**๗**	**๔๗**	**๑**	**๓**	**๘**	**๓๑**	**๓**	**๙**	**๗**	**๒๓๗**

ที่มา กลุ่มงานคุ้มครองผู้บริโภค ณ วันที่ ๓๐ กันยายน ๒๕๖๒

หมายเหตุ ๑. สถานพยาบาลภาคเอกชน * หมายถึง สถานพยาบาลแผนปัจจุบันไม่มีเตียง
๒. ผดุงครรภ์** หมายถึง คลินิกการพยาบาลและการผดุงครรภ์
๓. ผดุงครรภ์*** หมายถึง คลินิกการผดุงครรภ์

นอกจากนี้ยังมีร้านขายยา จำแนกเป็น ร้านขายยาแผนปัจจุบัน ๑๕๑ แห่ง ร้านขายยาแผนปัจจุบันบรรจุเสร็จที่ไม่ใช่ยาอันตราย ๒๑ แห่ง ร้านขายยาแผนโบราณ ๒๖ และร้านขายยาแผนปัจจุบันบรรจุเสร็จสำหรับสัตว์ ๑๖ แห่ง

ตารางที่ ๒๕ จำนวนร้านขายยา รายอำเภอ จังหวัดฉะเชิงเทรา ปีงบประมาณ ๒๕๖๒

อำเภอ	ร้านขายยา			
	แผนปัจจุบัน	แผนปัจจุบันบรรจุเสร็จที่ไม่ใช่ยาอันตราย	แผนโบราณ	แผนปัจจุบันบรรจุเสร็จสำหรับสัตว์
อ.เมืองฉะเชิงเทรา	๖๔	๓	๗	๕
อ.บางคล้า	๑๑	๑	๓	๒
อ.บางน้ำเปรี้ยว	๑๑	๔	-	๒
อ.บางปะกง	๒๕	๓	๒	-
อ.บ้านโพธิ์	๑๐	๑	๒	-
อ.พนมสารคาม	๑๕	๔	๘	๔
อ.ราชสาส์น	๑	-	๑	-
อ.สนามชัยเขต	๔	๓	๑	-
อ.แปลงยาว	๘	๑	๒	๓
อ.ท่าตะเกียบ	๒	๑	-	-
อ.คลองเขื่อน	-	-	-	-
รวม	**๑๕๑**	**๒๑**	**๒๖**	**๑๖**

ที่มา กลุ่มงานคุ้มครองผู้บริโภค ณ วันที่ ๓๐ กันยายน ๒๕๖๒

สำนักงานสาธารณสุขจังหวัดฉะเชิงเทรา
CHACHOENGSAO PROVINCIAL PUBLIC HEALTH OFFICE

รายงานประจำปีงบประมาณ 2562

สำนักงานสาธารณสุขจังหวัดฉะเชิงเทรา

ส่วนที่ 2

สรุปผลการดำเนินงาน

ตัวชี้วัดตามนโยบายและยุทธศาสตร์ชาติด้านสุขภาพ (Health KPIs)

ตัวชี้วัด Health KPIs ปี 2562 จำนวน 55 ตัวชี้วัด

1 อัตราส่วนการตายมารดา
2 ระดับความสำเร็จของพัฒนาการเด็กตามเกณฑ์มาตรฐาน
2.1 ร้อยละ 90 ของเด็กอายุ 0-5 ปี ได้รับการคัดกรองพัฒนาการ
2.2 ร้อยละ 20 ของเด็กอายุ 0-5 ปี ที่ได้รับการคัดกรองพัฒนาการ พบสงสัยล่าช้า
2.3 ร้อยละ 90 ของเด็กอายุ 0-5 ปี ที่มีพัฒนาการสงสัยล่าช้าได้รับการติดตาม
2.4 ร้อยละ 60 ของเด็กพัฒนาการล่าช้าได้รับการกระตุ้นพัฒนาการด้วย TEDA4I
3 ร้อยละของเด็กอายุ 0-5 ปี สูงดีสมส่วน และส่วนสูงเฉลี่ยที่อายุ 5 ปี
4 เด็กไทยมีระดับสติปัญญาเฉลี่ยไม่ต่ำกว่า 100
4.1 ร้อยละของเด็กปฐมวัยที่ได้รับการคัดกรองแล้วพบว่ามีพัฒนาการล่าช้าได้รับการกระตุ้นพัฒนาการด้วย TEDA4I
5 ร้อยละของเด็กวัยเรียน สูงดีสมส่วน
6 อัตราการคลอดมีชีพในหญิงอายุ 15-19 ปี
7 ร้อยละของตำบลที่มีระบบการส่งเสริมสุขภาพดูแลผู้สูงอายุระยะยาว (Long Term Care) ในชุมชนผ่านเกณฑ์
8 ร้อยละของอำเภอผ่านเกณฑ์การประเมินการพัฒนาคุณภาพชีวิตที่มีคุณภาพ
9 ระดับความสำเร็จของจังหวัดในการพัฒนาศูนย์ปฏิบัติการภาวะฉุกเฉิน (EOC) และทีมตระหนักรู้สถานการณ์ (SAT) ที่สามารถปฏิบัติงานได้จริง
10 อัตราผู้ป่วยเบาหวานรายใหม่จากกลุ่มเสี่ยงเบาหวาน และอัตรากลุ่มสงสัยป่วยความดันโลหิตสูงในเขตรับผิดชอบได้รับการวัดความดันโลหิตที่บ้าน
10.1 อัตราผู้ป่วยเบาหวานรายใหม่จากกลุ่มเสี่ยงเบาหวาน
10.2 อัตรากลุ่มสงสัยป่วยความดันโลหิตสูงในเขตรับผิดชอบได้รับการวัดความดันโลหิตที่บ้าน

ตัวชี้วัด Health KPIs

11 ร้อยละของผลิตภัณฑ์สุขภาพกลุ่มเสี่ยงที่ได้รับการตรวจสอบได้มาตรฐานตามเกณฑ์ที่กำหนด
11.1 ร้อยละของผลิตภัณฑ์สุขภาพกลุ่มเสี่ยงที่ได้รับการตรวจสอบมีความปลอดภัย
11.2 ร้อยละของยาแผนโบราณกลุ่มเสี่ยงปลอดภัย ไม่พบการปลอมปนสเตียรอยด์
12 ร้อยละของโรงพยาบาลที่พัฒนาอนามัยสิ่งแวดล้อมได้ตามเกณฑ์ GREEN&CLEAN Hospital
13 ร้อยละของคลินิกหมอครอบครัวที่เปิดดำเนินการในพื้นที่ (Primary Care Cluster)
14 ร้อยละของครอบครัวมีศักยภาพในการดูแลสุขภาพตนเองได้ตามเกณฑ์ที่กำหนด
15 ร้อยละอัตราตายของผู้ป่วยโรคหลอดเลือดสมอง และระยะเวลาที่ได้รับการรักษาที่เหมาะสม
16 อัตราสำเร็จของการรักษาวัณโรคปอดรายใหม่
17 ร้อยละของโรงพยาบาลที่ใช้ยาอย่างสมเหตุผล (RDU)
18 ร้อยละของโรงพยาบาลที่มีระบบจัดการการดื้อยาต้านจุลชีพอย่างบูรณาการ (AMR)
19 ร้อยละการส่งต่อผู้ป่วยนอกเขตสุขภาพลดลง
20 อัตราตายทารกแรกเกิด
21 ร้อยละการบรรเทาอาการปวดและจัดการอาการต่างๆ ด้วย Strong Opioid Medication ในผู้ป่วยประคับประคองอย่างมีคุณภาพ
22 ร้อยละของผู้ป่วยนอกทั้งหมดที่ได้รับบริการ ตรวจ วินิจฉัย รักษาโรค และฟื้นฟูสภาพด้วยศาสตร์การแพทย์แผนไทยและการแพทย์ทางเลือก
23 ร้อยละของผู้ป่วยโรคซึมเศร้าเข้าถึงบริการสุขภาพจิต
24 อัตราการฆ่าตัวตายสำเร็จ

ตัวชี้วัด Health KPIs

25 อัตราตายผู้ป่วยติดเชื้อในกระแสเลือดแบบรุนแรงชนิด community-acquired
26 ร้อยละของโรงพยาบาลที่มีทีม Refracture Prevention
27 ร้อยละของการให้การรักษาผู้ป่วย STEMI ได้ตามมาตรฐานเวลาที่กำหนด
28 อัตราตายของผู้ป่วยโรคหลอดเลือดหัวใจ
29 ร้อยละผู้ป่วยมะเร็ง 5 อันดับแรก ได้รับการรักษาภายในระยะเวลาที่กำหนด
30 ร้อยละของผู้ป่วย CKD ที่มีอัตราการลดลงของ eGFR<4 ml/min/1.73m2/yr
31 ร้อยละผู้ป่วยต้อกระจกชนิดบอด (Blinding Cataract) ได้รับการผ่าตัดภายใน 30 วัน
32 อัตราส่วนของจำนวนผู้บริจาคอวัยวะจากผู้ป่วยสมองตาย ต่อ จำนวนผู้ป่วยเสียชีวิตในโรงพยาบาล
33 ร้อยละของผู้ติดยาเสพติดที่บำบัดครบตามเกณฑ์ที่กาหนดของแต่ละระบบ และได้รับการติดตามดูแลต่อเนื่อง 1 ปี (Retention Rate)
34 ร้อยละของผู้ใช้ ผู้เสพที่บำบัดครบตามเกณฑ์ที่กำหนดของแต่ละระบบหยุดเสพต่อเนื่องหลังจำหน่ายจากการบำบัด 3 เดือน (3 month Remission rate)
35 ร้อยละของโรงพยาบาลระดับ M และ F ในจังหวัดที่ให้การบริบาลฟื้นสภาพระยะกลางแบบผู้ป่วยใน (intermediate bed/ward)
36 ร้อยละของผู้ป่วยที่เข้ารับการผ่าตัดแบบ One Day Surgery
37 อัตราตายของผู้ป่วยฉุกเฉิน (Triagel level 1) ภายใน 24 ชม. ในโรงพยาบาล A, S, M1
<u>เพื่อเพิ่มประสิทธิภาพและลดระยะเวลาการเข้าถึงบริการ definite care</u>
1.1 อัตราของผู้ป่วย trauma triage level 1 และมีข้อบ่งชี้ในการผ่าตัด ในโรงพยาบาลระดับ A, S, M1 สามารถเข้าห้องผ่าตัดได้ภายใน 60 นาที ไม่ต่ำกว่าร้อยละ 80

ตัวชี้วัด Health KPIs

1.2 อัตราของผู้ป่วย triage level 1, 2 อยู่ในห้องฉุกเฉิน <2 ชม. ในโรงพยาบาลระดับ A, S, M1 ไม่ต่ำกว่าร้อยละ 60

ลดอัตราการเสียชีวิตของโรคที่เกิดจากอุบัติเหตุที่สำคัญและมีความรุนแรง

2.1 อัตราตายของผู้ป่วย PS score >0.75 ในโรงพยาบาลทุกระดับ และได้รับการทำ root cause analysis ไม่ต่ำกว่าร้อยละ 100

2.2 อัตราตายผู้ป่วยบาดเจ็บรุนแรงต่อสมอง(mortality rate of severe traumatic brain injury) (รหัส ICD S 06.1 – S 06.9)

เพิ่มประสิทธิภาพและมาตรฐานของระบบการแพทย์ฉุกเฉิน

3.1 อัตราของ TEA unit ในโรงพยาบาลระดับ A, S, M1 ที่ผ่านเกณฑ์ประเมินคุณภาพ ไม่ต่ำกว่าร้อยละ 80

3.2 อัตราของโรงพยาบาลระดับ F2 ขึ้นไปที่ผ่านเกณฑ์ประเมิน ECS คุณภาพ ไม่ต่ำกว่าร้อยละ 80

38 ร้อยละของประชากรเข้าถึงบริการการแพทย์ฉุกเฉิน

39 ร้อยละของจังหวัดที่มีระบบจัดการปัจจัยเสี่ยงจากสิ่งแวดล้อมและสุขภาพอย่างบูรณาการมีประสิทธิภาพและยั่งยืน

40 ระดับความสำเร็จในการพัฒนาเมืองสมุนไพร

41 ระดับความสำเร็จของเขตสุขภาพที่มีการบริหารจัดการระบบการผลิตและพัฒนากำลังคนได้ตามเกณฑ์เป้าหมายที่กำหนด

42 ร้อยละของเขตสุขภาพที่มีการบริหารจัดการกำลังคนที่มีประสิทธิภาพ

43 จำนวนหน่วยงานที่เป็นองค์กรแห่งความสุข(Happy Organization)

44 ร้อยละของหน่วยงานในสังกัดสำนักงานปลัดกระทรวงสาธารณสุขผ่านเกณฑ์การประเมิน ITA

45 ร้อยละความสำเร็จของส่วนราชการในสังกัดสำนักงานปลัดกระทรวงสาธารณสุขที่ดำเนินการพัฒนาคุณภาพการบริหารจัดการภาครัฐผ่านเกณฑ์ที่กำหนด

46 ร้อยละของโรงพยาบาลสังกัดกระทรวงสาธารณสุขมีคุณภาพมาตรฐานผ่านการรับรอง HA ขั้น 3

ตัวชี้วัด Health KPIs

47 ร้อยละของ รพ.สต. ที่ผ่านเกณฑ์การพัฒนาคุณภาพ รพ.สต.ติดดาว

48 ร้อยละของจังหวัดที่ผ่านเกณฑ์คุณภาพข้อมูล

49 เขตสุขภาพมีการดำเนินงาน Digital Transformation เพื่อก้าวสู่การเป็น Smart Hospital

50 มีการใช้ Application สำหรับ PCC ในหน่วยบริการปฐมภูมิ

51 ความแตกต่างอัตราการใช้สิทธิ(compliance rate) เมื่อไปใช้บริการผู้ป่วยใน (IP) ของผู้มีสิทธิใน 3 ระบบ

52 ระดับความสำเร็จของการจัดทำสิทธิประโยชน์กลางผู้ป่วยใน ของระบบหลักประกันสุขภาพ 3 ระบบ

53 ร้อยละของหน่วยบริการที่ประสบภาวะวิกฤติทางการเงิน

54 จำนวนนวัตกรรม หรือเทคโนโลยีสุขภาพที่คิดค้นใหม่ หรือที่พัฒนาต่อยอด

55 ระดับความสำเร็จในการพัฒนากฎหมายด้านสุขภาพและมีการบังคับใช้

55.1 ระดับความสำเร็จในการพัฒนากฎหมายด้านสุขภาพ และมีการบังคับใช้

55.1.1 ระดับความสำเร็จในการพัฒนากฎหมายด้านสุขภาพอย่างน้อย 1 ฉบับ ในจำนวน 5

55.1.2 ระดับความสำเร็จของการบังคับใช้กฎหมายครบองค์ประกอบที่กำหนดของสำนักงานสาธารณสุขจังหวัดทั่วประเทศ

สำนักงานสาธารณสุขจังหวัดฉะเชิงเทรา
CHACHOENGSAO PROVINCIAL PUBLIC HEALTH OFFICE

1

อัตราส่วนการตายมารดา

การวัดผลระดับประเทศ

แหล่งข้อมูล : รายงานลูกเกิดรอด แม่ปลอดภัย

1. อัตราส่วนการตายมารดา

ข้อมูลในอดีต (Baseline Data)	ผลการดำเนินงาน	หมายเหตุ
ปี 2560-2561	ปี 2562	(ข้อมูล ณ ต.ค. 62)
- มีทารกเกิดมีชีพ 7,612 ราย - ไม่มีมารดาเสียชีวิต - MMR 0 ต่อการเกิดมีชีพแสนคน	- มีทารกเกิดมีชีพ 7,201 ราย - มารดาเสียชีวิต 2 ราย (เสียชีวิต เม.ย. 1 ราย, ก.ย. 1 ราย) - MMR 27.77 ต่อการเกิดมีชีพแสนคน	**เกณฑ์เป้าหมาย ปี 2562** ไม่เกิน 17 ต่อการเกิดมีชีพแสนคน
จังหวัดฉะเชิงเทรา		ตก

สำนักงานสาธารณสุขจังหวัดฉะเชิงเทรา
CHACHOENGSAO PROVINCIAL PUBLIC HEALTH OFFICE

2

ระดับความสำเร็จของพัฒนาการเด็กตามเกณฑ์มาตรฐาน

การวัดผลระดับจังหวัด/เขต/ประเทศ

แหล่งข้อมูล : HDC

2.1 ร้อยละ 90 ของเด็กอายุ 0-5 ปี ได้รับการคัดกรองพัฒนาการ

ที่	อำเภอ (ข้อมูล ณ พ.ย. 62)	ข้อมูลในอดีต (Baseline Data)		ผลการดำเนินงานปี 2562 (เกณฑ์ร้อยละ 90)			
		ปี 2560	ปี 2561	เป้าหมาย	ผลงาน	ร้อยละ	อันดับ
1.	เมืองฉะเชิงเทรา	98.82	76.17	1,998	1,807	90.44	5
2.	บางคล้า	97.10	92.78	459	400	87.15	6
3.	บางน้ำเปรี้ยว	98.70	94.99	1,957	1,676	85.64	7
4.	บางปะกง	98.62	89.76	1,104	924	83.70	11
5.	บ้านโพธิ์	98.74	76.60	747	690	92.37	2
6.	พนมสารคาม	98.47	89.31	1,295	1,087	83.94	10
7.	ราชสาส์น	99.50	92.82	208	191	91.83	4
8.	สนามชัยเขต	96.13	80.51	1,351	1,151	85.20	8
9.	แปลงยาว	92.53	88.96	730	681	93.29	1
10.	ท่าตะเกียบ	99.12	79.63	766	648	84.60	9
11.	คลองเขื่อน	99.72	92.07	153	141	92.16	3
จังหวัดฉะเชิงเทรา		97.84	85.36	10,768	9,396	87.26	ตก

2.2 ร้อยละ 20 ของเด็กอายุ 0-5 ปี ที่ได้รับการคัดกรองพัฒนาการ พบสงสัยล่าช้า

ที่	อำเภอ (ข้อมูล ณ พ.ย. 62)	ข้อมูลในอดีต (Baseline Data)		ผลการดำเนินงานปี 2562 (เกณฑ์ร้อยละ 20)			
		ปี 2560	ปี 2561	เป้าหมาย	ผลงาน	ร้อยละ	อันดับ
1.	เมืองฉะเชิงเทรา	2.25	6.81	1998	448	22.42	5
2.	บางคล้า	5.72	9.18	459	86	18.74	9
3.	บางน้ำเปรี้ยว	6.31	13.84	1957	468	23.91	4
4.	บางปะกง	1.25	22.65	1104	312	28.26	2
5.	บ้านโพธิ์	1.43	5.54	747	156	20.88	7
6.	พนมสารคาม	1.41	7.94	1295	366	28.26	1
7.	ราชสาส์น	3.54	16.30	208	35	16.83	10
8.	สนามชัยเขต	1.97	6.11	1351	325	24.06	3
9.	แปลงยาว	3.90	10.75	730	160	21.92	6
10.	ท่าตะเกียบ	0.44	5.18	766	152	19.84	8
11.	คลองเขื่อน	1.41	4.00	153	19	12.42	11
จังหวัดฉะเชิงเทรา		2.83	10.12	10768	2527	23.47	ผ่าน

2.3 ร้อยละ 90 ของเด็กอายุ 0-5 ปี ที่มีพัฒนาการสงสัยล่าช้าได้รับการติดตาม

ที่	อำเภอ (ข้อมูล ณ พ.ย. 62)	ข้อมูลในอดีต (Baseline Data)		ผลการดำเนินงานปี 2562 (เกณฑ์ร้อยละ 90)			
		ปี 2560	ปี 2561	เป้าหมาย	ผลงาน	ร้อยละ	อันดับ
1.	เมืองฉะเชิงเทรา	ไม่มีข้อมูล	91.88	448	257	57.37	3
2.	บางคล้า		93.68	86	27	31.40	10
3.	บางน้ำเปรี้ยว		93.84	468	187	39.96	7
4.	บางปะกง		90.12	312	132	42.31	6
5.	บ้านโพธิ์		68.52	156	99	63.46	2
6.	พนมสารคาม		89.36	366	161	43.99	5
7.	ราชสาส์น		86.44	35	18	51.43	4
8.	สนามชัยเขต		65.41	325	125	38.46	8
9.	แปลงยาว		88.31	160	111	69.38	1
10.	ท่าตะเกียบ		81.25	152	34	22.37	11
11.	คลองเขื่อน		100	19	7	36.84	9
จังหวัดฉะเชิงเทรา			88.26	2527	1158	45.83	ตก

2.4 ร้อยละ 60 ของเด็กพัฒนาการล่าช้าได้รับการกระตุ้นพัฒนาการด้วย TEDA4I

ที่	อำเภอ (ข้อมูล ณ พ.ย. 62)	ข้อมูลในอดีต (Baseline Data)		ผลการดำเนินงานปี 2562 (เกณฑ์ร้อยละ 60)			
		ปี 2560	ปี 2561	เป้าหมาย	ผลงาน	ร้อยละ	อันดับ
1.	เมืองฉะเชิงเทรา	ไม่มีข้อมูล	80	4	1	25	4
2.	บางคล้า		0	0	0	0	6
3.	บางน้ำเปรี้ยว		60	5	0	0	6
4.	บางปะกง		33.33	1	0	0	6
5.	บ้านโพธิ์		100	1	0	0	6
6.	พนมสารคาม		37.5	6	2	33.33	3
7.	ราชสาส์น		0	0	0	0	6
8.	สนามชัยเขต		33.33	4	1	25	4
9.	แปลงยาว		0	2	2	100	1
10.	ท่าตะเกียบ		100	2	1	50	2
11.	คลองเขื่อน		0	0	0	0	6
จังหวัดฉะเชิงเทรา			45.16	25	7	28.00 ตก	

สำนักงานสาธารณสุขจังหวัดฉะเชิงเทรา
CHACHOENGSAO PROVINCIAL PUBLIC HEALTH OFFICE

3

ร้อยละของเด็กอายุ 0-5 ปี สูงดีสมส่วน และส่วนสูงเฉลี่ยที่อายุ 5 ปี

การวัดผลระดับจังหวัด

แหล่งข้อมูล : HDC

3. ร้อยละของเด็กอายุ 0-5 ปี สูงดีสมส่วน และส่วนสูงเฉลี่ยที่อายุ 5 ปี

ที่	อำเภอ (ข้อมูล ณ พ.ย. 62)	ข้อมูลในอดีต (Baseline Data)		ผลการดำเนินงานปี 2562 (เกณฑ์ร้อยละ 57)			
		ปี 2560	ปี 2561	เป้าหมาย	ผลงาน	ร้อยละ	อันดับ
1.	เมืองฉะเชิงเทรา	53.76	60.59	5,330	3,935	73.83	2
2.	บางคล้า	58.89	56.22	1,609	1,058	65.76	6
3.	บางน้ำเปรี้ยว	43.83	53.57	4,542	2,947	64.88	7
4.	บางปะกง	56.04	64.75	2,960	2,286	77.23	1
5.	บ้านโพธิ์	55.93	54.49	1,779	1,280	71.95	3
6.	พนมสารคาม	52.12	49.39	3,478	2,380	68.43	4
7.	ราชสาส์น	47.31	50.28	506	345	68.18	5
8.	สนามชัยเขต	50.86	53.04	3,790	2,397	63.25	8
9.	แปลงยาว	73.57	57.38	1,950	1,162	59.59	11
10.	ท่าตะเกียบ	45.63	58.78	2,194	1,350	61.53	9
11.	คลองเขื่อน	63.59	62.81	556	337	60.61	10
จังหวัดฉะเชิงเทรา		52.70	56.28	28,694	19,477	67.88	ผ่าน

สำนักงานสาธารณสุขจังหวัดฉะเชิงเทรา
CHACHOENGSAO PROVINCIAL PUBLIC HEALTH OFFICE

4

เด็กไทยมีระดับสติปัญญาเฉลี่ยไม่ต่ำกว่า 100

การวัดผลระดับประเทศ

แหล่งข้อมูล : HDC

4.1 ร้อยละของเด็กปฐมวัยที่ได้รับการคัดกรองแล้วพบว่ามีพัฒนาการล่าช้าได้รับการกระตุ้นพัฒนาการด้วย TEDA4I

ที่	อำเภอ (ข้อมูล ณ พ.ย. 62)	ข้อมูลในอดีต (Baseline Data)		ผลการดำเนินงานปี 2562 (เกณฑ์ร้อยละ 60)			
		ปี 2560	ปี 2561	เป้าหมาย	ผลงาน	ร้อยละ	อันดับ
1.	เมืองฉะเชิงเทรา	ไม่มีข้อมูล	80	4	1	25	4
2.	บางคล้า		0	0	0	0	6
3.	บางน้ำเปรี้ยว		60	5	0	0	6
4.	บางปะกง		33.33	1	0	0	6
5.	บ้านโพธิ์		100	1	0	0	6
6.	พนมสารคาม		37.5	6	2	33.33	3
7.	ราชสาส์น		0	0	0	0	6
8.	สนามชัยเขต		33.33	4	1	25	4
9.	แปลงยาว		0	2	2	100	1
10.	ท่าตะเกียบ		100	2	1	50	2
11.	คลองเขื่อน		0	0	0	0	6
จังหวัดฉะเชิงเทรา			45.16	25	7	28.00 ตก	

สำนักงานสาธารณสุขจังหวัดฉะเชิงเทรา
CHACHOENGSAO PROVINCIAL PUBLIC HEALTH OFFICE

5

ร้อยละของเด็กวัยเรียน สูงดีสมส่วน

การวัดผลระดับจังหวัด

แหล่งข้อมูล : HDC

5 ร้อยละเด็กวัยเรียน (6-14 ปี) สูงดีสมส่วน

ที่	อำเภอ (ข้อมูล ณ พ.ย. 62)	ข้อมูลในอดีต (Baseline Data)		ผลการดำเนินงานปี 2562 (เกณฑ์ร้อยละ 68)			
		ปี 2560	ปี 2561	เป้าหมาย	ผลงาน	ร้อยละ	อันดับ
1.	เมืองฉะเชิงเทรา	70.57	68.93	21,210	11,705	55.19	9
2.	บางคล้า	61.21	59.46	4,061	2,667	65.67	2
3.	บางน้ำเปรี้ยว	68.52	71.65	10,801	6,134	56.79	8
4.	บางปะกง	69.97	78.18	5,076	3,052	60.13	6
5.	บ้านโพธิ์	64.16	76.63	4,381	2,219	50.65	11
6.	พนมสารคาม	63.23	67.93	10,005	7,019	70.15	1
7.	ราชสาส์น	64.45	62.42	966	574	59.42	7
8.	สนามชัยเขต	61.02	70.49	9,436	5,990	63.48	4
9.	แปลงยาว	62.73	74.5	3,978	2,133	53.62	10
10.	ท่าตะเกียบ	65.49	71.59	5,789	3,658	63.19	5
11.	คลองเขื่อน	73.51	72.14	998	637	63.83	3
จังหวัดฉะเชิงเทรา		65.86	70.49	76,701	45,788	59.70	ตก

สำนักงานสาธารณสุขจังหวัดฉะเชิงเทรา
CHACHOENGSAO PROVINCIAL PUBLIC HEALTH OFFICE

6

อัตราการคลอดมีชีพในหญิงอายุ 15-19 ปี

การวัดผลระดับจังหวัด

แหล่งข้อมูล : HDC

6. อัตราการคลอดมีชีพในหญิงอายุ 15-19 ปี

ข้อมูลในอดีต (Baseline Data)		ผลการดำเนินงานปี 2562 (เกณฑ์ ไม่เกิน 38 ต่อประชากรหญิงอายุ 15-19 ปี 1,000 คน (เป้าหมายตามยุทธศาสตร์ฯ 20 ปี)) (ข้อมูล ณ พ.ย. 62)		
ปี 2560	ปี 2561	เป้าหมาย	ผลงาน	ร้อยละ
(670/20,933) *1,000	(570/19,981) *1,000	18,541	496	26.75
32.01	28.53			
จังหวัดฉะเชิงเทรา				ผ่าน

สำนักงานสาธารณสุขจังหวัดฉะเชิงเทรา
CHACHOENGSAO PROVINCIAL PUBLIC HEALTH OFFICE

7

ร้อยละของตำบลที่มีระบบการส่งเสริมสุขภาพดูแลผู้สูงอายุระยะยาว (Long Term Care) ในชุมชนผ่านเกณฑ์

การวัดผลระดับจังหวัด

แหล่งข้อมูล : ระบบ Long Term Care

7. ร้อยละของตำบลที่มีระบบการส่งเสริมสุขภาพดูแลผู้สูงอายุระยะยาว (Long Term Care) ในชุมชนผ่านเกณฑ์

ที่	อำเภอ (ข้อมูล ณ พ.ย. 62)	ข้อมูลในอดีต (Baseline Data)		ผลการดำเนินงานปี 2562 (เกณฑ์ร้อยละ 70)				
		ปี 2560	ปี 2561	เป้าหมาย	ผลงาน	ร้อยละ		อันดับ
1.	เมืองฉะเชิงเทรา	ไม่มีข้อมูล	68.42	14	13	68.42	ปี 2562 ผ่านเกณฑ์ 13 ตำบล จาก 19 ตำบล	8
2.	บางคล้า		33.33	6	3	33.33	ปี 2562 ผ่านเกณฑ์ 3 ตำบล จาก 9 ตำบล	11
3.	บางน้ำเปรี้ยว		60.00	7	7	70.00	ปี 2562 ผ่านเกณฑ์ 7 ตำบล จาก 10 ตำบล	7
4.	บางปะกง		33.33	9	8	66.67	ปี 2562 ผ่านเกณฑ์ 8 ตำบล จาก 12 ตำบล	9
5.	บ้านโพธิ์		70.59	11	12	70.59	ปี 2562 ผ่านเกณฑ์ 12 ตำบล จาก 17 ตำบล	6
6.	พนมสารคาม		100.00	5	8	100	ปี 2562 ผ่านเกณฑ์ 8 ตำบล จาก 8 ตำบล	1
7.	ราชสาส์น		66.67	2	2	66.67	ปี 2562 ผ่านเกณฑ์ 2 ตำบล จาก 3 ตำบล	9
8.	สนามชัยเขต		100.00	3	4	100	ปี 2562 ผ่านเกณฑ์ 4 ตำบล จาก 4 ตำบล	1
9.	แปลงยาว		75.00	3	4	100	ปี 2562 ผ่านเกณฑ์ 4 ตำบล จาก 4 ตำบล	1
10.	ท่าตะเกียบ		100.00	2	2	100	ปี 2562 ผ่านเกณฑ์ 2 ตำบล จาก 2 ตำบล	1
11.	คลองเขื่อน		40.00	3	4	80.00	ปี 2562 ผ่านเกณฑ์ 4 ตำบล จาก 5 ตำบล	5
จังหวัดฉะเชิงเทรา			63.44	66	67	72.04	ปี 2562 จ.ฉะเชิงเทรา มีตำบลที่ผ่านเกณฑ์ จำนวน 67 ตำบล จาก 93 ตำบล	ผ่าน

สำนักงานสาธารณสุขจังหวัดฉะเชิงเทรา
CHACHOENGSAO PROVINCIAL PUBLIC HEALTH OFFICE

8

ร้อยละของอำเภอผ่านเกณฑ์การประเมินการพัฒนาคุณภาพชีวิตที่มีคุณภาพ

การวัดผลระดับจังหวัด/เขต/ประเทศ

แหล่งข้อมูล : สำนักงานสาธารณสุขจังหวัด/ระบบ Health KPI

8. ร้อยละของอำเภอผ่านเกณฑ์การประเมินการพัฒนาคุณภาพชีวิตที่มีคุณภาพ

ข้อมูลในอดีต (Baseline Data)		ผลการดำเนินงานปี 2562 (เกณฑ์เป้าหมาย ร้อยละ 60) (ข้อมูล ณ ธ.ค. 62)		
ปี 2560	ปี 2561	เป้าหมาย	ผลงาน	ร้อยละ
27.27	100	11	11	100
จังหวัดฉะเชิงเทรา				ผ่าน

<u>เกณฑ์การประเมินการพัฒนาคุณภาพชีวิตที่มีคุณภาพ</u>

1. มีการกำหนดประเด็นการพัฒนาคุณภาพชีวิต อย่างน้อย 2 ประเด็น
2. มีคณะทำงานในการขับเคลื่อนประเด็นที่กำหนด และหรือการบริหารจัดการทรัพยากรของทุกภาคส่วนที่เกี่ยวข้องในการขับเคลื่อนการพัฒนาคุณภาพชีวิต
3. มีการประเมินประเด็นปัญหาการพัฒนาคุณภาพชีวิต ตามองค์ประกอบ UCCARE และมีผลลัพธ์การพัฒนาคุณภาพชีวิตและระบบสุขภาพระดับอำเภอที่สามารถยกระดับขึ้นหนึ่งระดับทุกข้อหรือตั้งแต่ระดับสามขึ้นไปทุกข้อ โดยการประเมินตนเองและผู้เยี่ยมระดับจังหวัดและเขต ร้อยละ 60

สำนักงานสาธารณสุขจังหวัดฉะเชิงเทรา
CHACHOENGSAO PROVINCIAL PUBLIC HEALTH OFFICE

9

ระดับความสำเร็จของจังหวัดในการพัฒนาศูนย์ปฏิบัติการภาวะฉุกเฉิน (EOC) และทีมตระหนักรู้สถานการณ์ (SAT) ที่สามารถปฏิบัติงานได้จริง

การวัดผลระดับจังหวัด

แหล่งข้อมูล : สำนักงานสาธารณสุขจังหวัด/ระบบ Health KPI

9. ระดับความสำเร็จของจังหวัดในการพัฒนาศูนย์ปฏิบัติการภาวะฉุกเฉิน (EOC) และทีมตระหนักรู้สถานการณ์ (SAT) ที่สามารถปฏิบัติงานได้จริง

ข้อมูลในอดีต (Baseline Data)		ผลการดำเนินงาน (เกณฑ์ร้อยละ 90) (ข้อมูล ณ ธ.ค. 62)
ปี 2560	ปี 2561	ปี 2562
ระดับ 5 (100%)	ระดับ 5 (100%)	ระดับ 5 (100%)
จังหวัดฉะเชิงเทรา		ผ่าน

<u>ระดับความสำเร็จของจังหวัดในการพัฒนาศูนย์ปฏิบัติการภาวะฉุกเฉิน (EOC)</u>

1 **ผู้บริหาร และ หัวหน้ากลุ่มภารกิจ**ในระบบบัญชาการเหตุการณ์ระดับจังหวัด **ทุกคน**ผ่านการอบรมหลักสูตรระบบบัญชาการเหตุการณ์ภาวะฉุกเฉินทางสาธารณสุข (ICS สำหรับผู้บริหาร)

2 ทีมตระหนักรู้สถานการณ์ (SAT) จังหวัด สามารถเฝ้าระวัง ตรวจจับ และประเมินสถานการณ์การเกิดโรคและภัยสุขภาพในพื้นที่ได้

3 วิเคราะห์ระดับความเสี่ยงสำคัญของโรคและภัยสุขภาพระดับจังหวัด

4 นำระบบการบัญชาการเหตุการณ์ภาวะฉุกเฉินทางสาธารณสุข (ICS) มาใช้จริงอย่างน้อย 1 ครั้ง (กรณีไม่มีเหตุการณ์ภาวะฉุกเฉินทางสาธารณสุขเกิดขึ้น ต้องกำหนดการซ้อมแผน ซึ่งอาจเป็นการซ้อมอภิปรายบนโต๊ะ หรือฝึกปฏิบัติจริงตามผลการวิเคราะห์ความเสี่ยงด้านโรค/ภัยสุขภาพ ของหน่วยงาน)

5 จัดทำรายชื่ออัตรากำลังคน (Surge capacity plan) ของหน่วยงานในระดับจังหวัด เพื่อเข้าร่วมสนับสนุนหรือปฏิบัติงานในศูนย์ปฏิบัติการภาวะฉุกเฉินด้านสาธารณสุข ตามระดับความรุนแรงของโรคและภัยสุขภาพที่กรมควบคุมโรคกำหนดไว้ (4 ระดับ)

สำนักงานสาธารณสุขจังหวัดฉะเชิงเทรา
CHACHOENGSAO PROVINCIAL PUBLIC HEALTH OFFICE

10

อัตราผู้ป่วยเบาหวานรายใหม่จากกลุ่มเสี่ยงเบาหวาน และอัตรากลุ่มสงสัยป่วยความดันโลหิตสูงในเขตรับผิดชอบ ได้รับการวัดความดันโลหิตที่บ้าน

การวัดผลระดับจังหวัด

แหล่งข้อมูล : HDC

10.1 อัตราผู้ป่วยเบาหวานรายใหม่จากกลุ่มเสี่ยงเบาหวาน

ที่	อำเภอ (ข้อมูล ณ พ.ย. 62)	ข้อมูลในอดีต (Baseline Data)		ผลการดำเนินงานปี 2562 (เกณฑ์ ≤ ร้อยละ 2.05)			
		ปี 2560	ปี 2561	เป้าหมาย	ผลงาน	ร้อยละ	อันดับ
1.	เมืองฉะเชิงเทรา	1.87	0.55	1,323	41	3.10	9
2.	บางคล้า	1.93	0.22	632	17	2.69	5
3.	บางน้ำเปรี้ยว	1.66	0.38	2,162	39	1.80	2
4.	บางปะกง	0.63	0	360	16	4.44	11
5.	บ้านโพธิ์	1.33	0.41	993	42	4.23	10
6.	พนมสารคาม	1.67	0.67	2,072	49	2.36	4
7.	ราชสาส์น	0.78	0.53	233	7	3.00	8
8.	สนามชัยเขต	1.09	0.23	793	9	1.13	1
9.	แปลงยาว	1.61	1.16	68	2	2.94	6
10.	ท่าตะเกียบ	0.7	0.25	832	18	2.16	3
11.	คลองเขื่อน	1.99	0.94	237	7	2.95	7
จังหวัดฉะเชิงเทรา		1.48	1.94	9,705	247	2.55	ตก

10.2 อัตรากลุ่มสงสัยป่วยความดันโลหิตสูงในเขตรับผิดชอบได้รับการวัดความดันโลหิตที่บ้าน

ที่	อำเภอ (ข้อมูล ณ พ.ย. 62)	ข้อมูลในอดีต (Baseline Data)		ผลการดำเนินงานปี 2562 (เกณฑ์ ≥ ร้อยละ 30)			
		ปี 2560	ปี 2561	เป้าหมาย	ผลงาน	ร้อยละ	อันดับ
1.	เมืองฉะเชิงเทรา	ไม่มีข้อมูล	11.53	681	227	33.33	9
2.	บางคล้า		97.78	46	27	58.7	7
3.	บางน้ำเปรี้ยว		12.87	948	870	91.77	3
4.	บางปะกง		84.21	30	2	6.67	11
5.	บ้านโพธิ์		54.69	196	166	84.69	5
6.	พนมสารคาม		24.54	2,040	152	7.45	10
7.	ราชสาส์น		82.41	91	90	98.9	1
8.	สนามชัยเขต		13.02	512	175	34.18	8
9.	แปลงยาว		80.28	29	22	75.86	6
10.	ท่าตะเกียบ		37.9	443	394	88.94	4
11.	คลองเขื่อน		67.86	30	29	96.67	2
จังหวัดฉะเชิงเทรา			23.21	5,046	2,154	42.69	ผ่าน

สำนักงานสาธารณสุขจังหวัดฉะเชิงเทรา
CHACHOENGSAO PROVINCIAL PUBLIC HEALTH OFFICE

11

ร้อยละของผลิตภัณฑ์สุขภาพกลุ่มเสี่ยงที่ได้รับการตรวจสอบได้มาตรฐานตามเกณฑ์ที่กำหนด

การวัดผลระดับจังหวัด

แหล่งข้อมูล : สำนักงานสาธารณสุขจังหวัด

11.1 ร้อยละของผลิตภัณฑ์สุขภาพกลุ่มเสี่ยงที่ได้รับการตรวจสอบมีความปลอดภัย

- ผักและผลไม้สด, นมโรงเรียน, ผลิตภัณฑ์เสริมอาหารหรืออาหารที่พบสารที่มีฤทธิ์ในการลดน้ำหนักหรือเสริมสร้างสมรรถภาพทางเพศ และเครื่องสำอางที่ได้รับการตรวจสอบมี ความปลอดภัย
- ยาแผนโบราณมีความปลอดภัย ไม่พบการปลอมปนสเตียรอยด์

11.2 ร้อยละของยาแผนโบราณกลุ่มเสี่ยงปลอดภัย ไม่พบการปลอมปนสเตียรอยด์

2.1 ผักและผลไม้สด

2.1.1 ผักและผลไม้สด

2.1.2 สารเคมีกำจัดศัตรูพืช

2.2 นมโรงเรียน

2.3 ผลิตภัณฑ์เสริมอาหารหรืออาหารที่พบสารที่มีฤทธิ์ในการลดน้ำหนักหรือเสริมสร้างสมรรถภาพทางเพศ

2.4 เครื่องสำอาง

2.5 ยาแผนโบราณ

เริ่มปี 2562 เป็นปีแรก (ยังไม่มีการเก็บข้อมูลทั้ง 2 หัวข้อย่อย)

สำนักงานสาธารณสุขจังหวัดฉะเชิงเทรา
CHACHOENGSAO PROVINCIAL PUBLIC HEALTH OFFICE

12

ร้อยละของโรงพยาบาลที่พัฒนาอนามัยสิ่งแวดล้อมได้ตามเกณฑ์ GREEN&CLEAN Hospital

การวัดผลระดับจังหวัด/เขต/ประเทศ

แหล่งข้อมูล : สำนักงานสาธารณสุขจังหวัด/ระบบ Health KPI

12. ร้อยละของโรงพยาบาลที่พัฒนาอนามัยสิ่งแวดล้อมได้ตามเกณฑ์ GREEN&CLEAN Hospital

ที่	โรงพยาบาล (ข้อมูล ณ ต.ค. 62)	ข้อมูลในอดีต (Baseline Data)		ผลการดำเนินงานปี 2562 (เกณฑ์ 1. โรงพยาบาลผ่านเกณฑ์ระดับดีมากขึ้นไป ร้อยละ 40 2. โรงพยาบาลผ่านเกณฑ์ระดับดีมาก Plus อย่างน้อยจังหวัดละ 1 แห่ง)		
		ปี 2560	ปี 2561	ผลงาน	ร้อยละ	อันดับ
1.	รพ.พุทธโสธร	พื้นฐาน	พื้นฐาน	ดี	1. โรงพยาบาลผ่านเกณฑ์ระดับดีมากขึ้นไป ร้อยละ 54.55 2. โรงพยาบาลผ่านเกณฑ์ระดับดีมาก Plus ร้อยละ 100	7
2.	รพ.ท่าตะเกียบ	ดีมาก	ดีมาก	ดีมาก plus		1
3.	รพ.บางคล้า	พื้นฐาน	พื้นฐาน	พื้นฐาน		10
4.	รพ.บางน้ำเปรี้ยว	พื้นฐาน	ดี	ดีมาก		4
5.	รพ.บางปะกง	พื้นฐาน	ดี	ดีมาก		4
6.	รพ.บ้านโพธิ์	ดีมาก	ดีมาก	ดีมาก plus		1
7.	รพ.พนมสารคาม	พื้นฐาน	ดี	ดี		7
8.	รพ.ราชสาส์น	พื้นฐาน	ดีมาก	ดีมาก plus		1
9.	รพ.สนามชัยเขต	พื้นฐาน	ดี	ดี		7
10.	รพ.แปลงยาว	พื้นฐาน	ดี	ดีมาก		4
11.	รพ.คลองเขื่อน	พื้นฐาน	พื้นฐาน	พื้นฐาน		10
	จังหวัดฉะเชิงเทรา					ผ่าน

12. ร้อยละของโรงพยาบาลที่พัฒนาอนามัยสิ่งแวดล้อมได้ตามเกณฑ์ GREEN&CLEAN Hospital (ต่อ)

ระดับพื้นฐาน	
ขั้นตอนที่ 1 การสร้างกระบวนการพัฒนา	
1. มีการกำหนดนโยบาย จัดทำแผนการขับเคลื่อน พัฒนาศักยภาพ และสร้างกระบวนการสื่อสารให้เกิดการพัฒนาด้านอนามัยสิ่งแวดล้อม GREEN & CLEAN hospital อย่างมีส่วนร่วมของคนในองค์กร	
ขั้นตอนที่ 2 จัดกิจกรรม GREEN	
G: GARBAGE	2. มีการจัดการมูลฝอยติดเชื้อตามกฎหมาย กฎกระทรวงว่าด้วยการกำจัดมูลฝอยติดเชื้อ พ.ศ. 2545
	3. มีการคัดแยกมูลฝอยทั่วไป คือ มูลฝอยรีไซเคิล มูลฝอยอินทรีย์ มูลฝอยอื่นๆ ไปยังที่พักรวมมูลฝอยอย่างถูกสุขลักษณะ
R: RESTROOM	4. มีการพัฒนาส้วมมาตรฐานสะอาด เพียงพอ และปลอดภัยที่อาคาร ผู้ป่วยนอก
E: ENERGY	5. มีมาตรการประหยัดพลังงานที่เป็นรูปธรรมเกิดการปฏิบัติตามมาตรการที่กำหนดร่วมกันทั้งองค์กร
E: ENVIRONMENT	6. มีการจัดสิ่งแวดล้อมทั่วไปทั้งภายในและภายนอกอาคาร โดยเพิ่มพื้นที่สีเขียวและพื้นที่พักผ่อนที่สร้างความรู้สึกผ่อนคลายสอดคล้องกับชีวิตและวัฒนธรรมท้องถิ่นสำหรับผู้ป่วยรวมทั้งผู้มารับบริการ
	7. มีการส่งเสริมกิจกรรมที่เอื้อต่อการมีสุขภาพที่ดีแบบองค์รวม ได้แก่ กิจกรรมทางกาย (Physical activity) กิจกรรมให้คำปรึกษาด้านสุขภาพขณะรอรับบริการของผู้ป่วยและญาติ
N: NUTRITION	8. สถานที่ประกอบอาหารผู้ป่วยในโรงพยาบาลได้มาตรฐานสุขาภิบาลอาหารของกรมอนามัยในระดับดีมาก
	9. ร้อยละ 100 ของร้านอาหารในโรงพยาบาลได้มาตรฐานสุขาภิบาลอาหารของกรมอนามัย
	10. จัดให้มีบริการน้ำดื่มสะอาดที่อาคารผู้ป่วยนอก และผู้ป่วยใน

12. ร้อยละของโรงพยาบาลที่พัฒนาอนามัยสิ่งแวดล้อมได้ตามเกณฑ์ GREEN&CLEAN Hospital (ต่อ)

ระดับดี	
	11. มีการจัดการมูลฝอยครบทุกประเภทถูกสุขลักษณะ
	12. มีการพัฒนาส้วมมาตรฐานสะอาด เพียงพอ และปลอดภัย (HAS) ที่อาคารผู้ป่วยใน (IPD)
ระดับดีมาก	
	13. มีการส่งเสริมให้เกิดนวัตกรรม GREEN โดยการนำไปใช้ประโยชน์และเกิดการแลกเปลี่ยนเรียนรู้กับเครือข่ายโรงพยาบาลและชุมชน
	14. สร้างเครือข่ายการพัฒนา GREEN ลงสู่ชุมชนเพื่อให้เกิด GREEN Community
ระดับดีมาก Plus	
	15. โรงพยาบาลมีการดำเนินงานนโยบายโรงพยาบาลอาหารปลอดภัยร่วมกับภาคีเครือข่ายในพื้นที่
	16. โรงพยาบาลผ่านมาตรฐานการจัดบริการอาชีวอนามัยและเวชกรรมสิ่งแวดล้อม ระดับเริ่มต้นพัฒนาขึ้นไป

สำนักงานสาธารณสุขจังหวัดฉะเชิงเทรา
CHACHOENGSAO PROVINCIAL PUBLIC HEALTH OFFICE

13

ร้อยละของคลินิกหมอครอบครัวที่เปิดดำเนินการในพื้นที่ (Primary Care Cluster)

การวัดผลระดับเขต/ประเทศ

แหล่งข้อมูล : สำนักงานสาธารณสุขจังหวัด

13.ร้อยละของคลินิกหมอครอบครัวที่เปิดดำเนินการในพื้นที่(Primary Care Cluster)

ข้อมูลในอดีต (Baseline Data)	ผลการดำเนินงานปี 2562 (เกณฑ์เป้าหมาย ทีมสะสม 28 ทีม100%) (ข้อมูล ณ พ.ย. 62)	
ปี 2559 - ปี 2561	ผลงาน	ร้อยละ
สะสมรวม 14 แห่ง	สะสมรวม 13 แห่ง จาก 28 ทีม	46.42
จังหวัดฉะเชิงเทรา		ตก

<u>คลินิกหมอครอบครัว ต้องผ่านเกณฑ์ 3 S ประกอบด้วย</u>

Staff - แพทย์เวชศาสตร์ครอบครัว 1 คน ปฏิบัติงานอย่างน้อย 3 วัน/สัปดาห์
- พยาบาลวิชาชีพ 2 คน เป็นอย่างน้อย
- นักวิชาการ/เจ้าพนักงานสาธารณสุขชุมชน 2 คน เป็นอย่างน้อย

System - มีพื้นที่รับผิดชอบดูแลประชาชน ประมาณ 10,000 คน +/- 2,000 คน ขึ้นกับบริบทของพื้นที่
- มีรูปแบบการจัดบริการด้วยหลักเวชศาสตร์ครอบครัว
- มีระบบให้คำปรึกษาเพื่อให้ประชาชนเข้าถึงได้สะดวกโดยใช้เทคโนโลยี
- ระบบดูแลส่งต่อเชื่อมโยงกับโรงพยาบาลแม่ข่าย หรือหน่วยบริการที่มีศักยภาพสูงกว่า
- การจัดบริการส่งเสริมป้องกันควบคุมโรคในชุมชน
- ได้รับการสนับสนุนจากโรงพยาบาลแม่ข่ายในการจัดบริการ
- ข้อมูลสถานะสุขภาพ กลุ่มวัย/รายครอบครัว/รายบุคคล

Structure - ที่ตั้งคลินิกหมอครอบครัว ในหรือนอกสถานบริการ

สำนักงานสาธารณสุขจังหวัดฉะเชิงเทรา
CHACHOENGSAO PROVINCIAL PUBLIC HEALTH OFFICE

14

ร้อยละของครอบครัวมีศักยภาพในการดูแลสุขภาพตนเองได้ตามเกณฑ์ที่กำหนด

การวัดผลระดับประเทศ | NA ไม่พบข้อมูล

แหล่งข้อมูล : ระบบ HDC/ระบบ Health KPI

14. ร้อยละของครอบครัวมีศักยภาพในการดูแลสุขภาพตนเองได้ตามเกณฑ์ที่กำหนด

ครอบครัวที่มีศักยภาพในการดูแลสุขภาพตนเองตามเกณฑ์ที่กำหนด หมายถึง ครอบครัวที่มี อสค. ทำหน้าที่ดูแลสุขภาพและสมาชิกในครอบครัวปฏิบัติตนในการดูแลสุขภาพตนเอง โดย

1. อสค. เป็น บุคคลที่ได้รับการถ่ายทอดความรู้เพื่อดูแลสุขภาพของคนในครอบครัวตนเองได้
2. สมาชิกในครอบครัวปฏิบัติตนในการดูแลสุขภาพตนเอง ได้แก่
   (1) คุมอาหารอย่างเป็นรูปธรรม เช่น กินแบบลดหวาน ลดมัน ลดเค็ม ดื่มน้ำเปล่า
   (2) ดูแลการกินยาให้ตรงเวลา และไปพบแพทย์ตามนัด
   (3) ออกกำลังกาย เช่น ออกกำลังกายด้วยยางยืด
   (4) บำรุงรักษาจิตใจ
   (5) การดูแลสุขภาพช่องปาก
   (6) จัดสภาพแวดล้อมให้เหมาะสม

อาสาสมัครประจำครอบครัว หรือ อสค. หมายถึง สมาชิกคนใดคนหนึ่งของแต่ละครอบครัวที่ได้รับการคัดเลือกและผ่านการเรียนรู้และฝึกปฏิบัติตามหลักสูตร อสค. ที่กระทรวงสาธารณสุขกำหนด เพื่อให้ทำหน้าที่ดูแลสุขภาพของสมาชิกในครอบครัวตนเอง

<u>กรณี</u> ครอบครัวที่มีผู้ป่วยอยู่คนเดียวหรืออยู่ในภาวะพึ่งพิง อาจคัดเลือกเพื่อนบ้านที่สมัครใจให้เป็น อสค. ได้

สำนักงานสาธารณสุขจังหวัดฉะเชิงเทรา
CHACHOENGSAO PROVINCIAL PUBLIC HEALTH OFFICE

15

ร้อยละอัตราตายของผู้ป่วยโรคหลอดเลือดสมอง และระยะเวลาที่ได้รับการรักษาที่เหมาะสม

การวัดผลระดับประเทศ

แหล่งข้อมูล : ระบบ HDC, โรงพยาบาลพุทธโสธร

15. ร้อยละอัตราตายของผู้ป่วยโรคหลอดเลือดสมอง และระยะเวลาที่ได้รับการรักษาที่เหมาะสม

ที่	โรงพยาบาล	ข้อมูลในอดีต (Baseline Data) ปี 2560					
		I63 (<5%)	I60-I62 (<25%)	I60-I69 (<7%)	I60-I69 อาการไม่เกิน 72 ชม. ได้รับการผ่าตัด (≥ 40%)	I63 อาการไม่เกิน 4.5 ชม.ได้รับยาละลายลิ่มเลือดใน 60 นาที (≥ 40%)	I60-I62 ได้รับการผ่าตัดสมองใน 90 นาที (≥ 40%)
1.	รพ.พุทธโสธร	0	0	3.48	ไม่มีข้อมูล		
2.	รพ.ท่าตะเกียบ	0	0	0			
3.	รพ.บางคล้า	0	0	0			
4.	รพ.บางน้ำเปรี้ยว	0	0	0			
5.	รพ.บางปะกง	0	0	1.23			
6.	รพ.บ้านโพธิ์	0	0	0			
7.	รพ.พนมสารคาม	0	0	1.68			
8.	รพ.ราชสาส์น	0	0	0			
9.	รพ.สนามชัยเขต	0	0	0			
10.	รพ.แปลงยาว	0	0	0			
11.	รพ.คลองเขื่อน	0	0	0			
จังหวัดฉะเชิงเทรา		0.00	0.00	2.71			

15. ร้อยละอัตราตายของผู้ป่วยโรคหลอดเลือดสมอง และระยะเวลาที่ได้รับการรักษาที่เหมาะสม

ที่	โรงพยาบาล	ข้อมูลในอดีต (Baseline Data) ปี 2561					
		I63 (<5%)	I60-I62 (<25%)	I60-I69 (<7%)	I60-I69 อาการไม่เกิน 72 ชม. ได้รับการผ่าตัด (≥ 40%)	I63 อาการไม่เกิน 4.5 ชม.ได้รับยาละลายลิ่มเลือดใน 60 นาที (≥ 40%)	I60-I62 ได้รับการผ่าตัดสมองใน 90 นาที (≥ 40%)
1.	รพ.พุทธโสธร	4.94	34.37	13.52	ไม่มีข้อมูล		
2.	รพ.ท่าตะเกียบ	0	0	0			
3.	รพ.บางคล้า	1.49	0	1.23			
4.	รพ.บางน้ำเปรี้ยว	1.54	0	1			
5.	รพ.บางปะกง	0	0	0.75			
6.	รพ.บ้านโพธิ์	0	0	1.85			
7.	รพ.พนมสารคาม	1.16	0	2.55			
8.	รพ.ราชสาส์น	4.17	0	2.38			
9.	รพ.สนามชัยเขต	0	0	0			
10.	รพ.แปลงยาว	0	0	0			
11.	รพ.คลองเขื่อน	0	0	0			
จังหวัดฉะเชิงเทรา		3.90	28.97	8.94			

15.1 อัตราตายของผู้ป่วยโรคหลอดเลือดสมองตีบ/อุดตัน (Ischemic Stroke ;I63) ผลการดำเนินงาน ปีงบประมาณ 2562

ที่	โรงพยาบาล (ข้อมูล ณ พ.ย. 62)	เป้าหมาย	ผลงาน	ร้อยละ (< ร้อยละ 5)	อันดับ
1.	รพ.พุทธโสธร	972	48	4.94	10
2.	รพ.ท่าตะเกียบ	9	0	0.00	1
3.	รพ.บางคล้า	66	1	1.52	7
4.	รพ.บางน้ำเปรี้ยว	65	1	1.54	8
5.	รพ.บางปะกง	38	0	0.00	1
6.	รพ.บ้านโพธิ์	22	0	0.00	1
7.	รพ.พนมสารคาม	60	1	1.67	9
8.	รพ.ราชสาส์น	18	1	5.56	11
9.	รพ.สนามชัยเขต	33	0	0.00	1
10.	รพ.แปลงยาว	11	0	0.00	1
11.	รพ.คลองเขื่อน	3	0	0.00	1
จังหวัดฉะเชิงเทรา		1,297	52	4.01	ผ่าน

15.2 อัตราตายของผู้ป่วยโรคหลอดเลือดสมองแตก (Hemorrhagic Stroke ;I60-I62) ผลการดำเนินงาน ปีงบประมาณ 2562

ที่	โรงพยาบาล (ข้อมูล ณ พ.ย. 62)	เป้าหมาย	ผลงาน	ร้อยละ (< ร้อยละ 25)	อันดับ
1.	รพ.พุทธโสธร	419	144	34.37	11
2.	รพ.ท่าตะเกียบ	7	0	0.00	1
3.	รพ.บางคล้า	11	0	0.00	1
4.	รพ.บางน้ำเปรี้ยว	3	0	0.00	1
5.	รพ.บางปะกง	12	0	0.00	1
6.	รพ.บ้านโพธิ์	3	0	0.00	1
7.	รพ.พนมสารคาม	16	0	0.00	1
8.	รพ.ราชสาส์น	13	0	0.00	1
9.	รพ.สนามชัยเขต	9	0	0.00	1
10.	รพ.แปลงยาว	0	0	0.00	1
11.	รพ.คลองเขื่อน	1	0	0.00	1
จังหวัดฉะเชิงเทรา		494	144	29.15 ตก	

15.3 อัตราตายของผู้ป่วยโรคหลอดเลือดสมอง (Stroke ;I60-I69) ผลการดำเนินงาน ปีงบประมาณ 2562

ที่	โรงพยาบาล (ข้อมูล ณ พ.ย. 62)	เป้าหมาย	ผลงาน	ร้อยละ (< ร้อยละ 7)	อันดับ
1.	รพ.พุทธโสธร	1,428	193	13.52	11
2.	รพ.ท่าตะเกียบ	50	0	0.00	1
3.	รพ.บางคล้า	81	1	1.23	7
4.	รพ.บางน้ำเปรี้ยว	100	1	1.00	6
5.	รพ.บางปะกง	134	1	0.75	5
6.	รพ.บ้านโพธิ์	54	1	1.85	8
7.	รพ.พนมสารคาม	211	5	2.37	9
8.	รพ.ราชสาส์น	112	3	2.68	10
9.	รพ.สนามชัยเขต	68	0	0.00	1
10.	รพ.แปลงยาว	14	0	0.00	1
11.	รพ.คลองเขื่อน	4	0	0.00	1
จังหวัดฉะเชิงเทรา		2,256	205	9.09 ตก	

15.4 ร้อยละผู้ป่วยโรคหลอดเลือดสมอง (I60-I69) ที่มีอาการไม่เกิน 72 ชั่วโมง ได้รับการรักษาใน Stroke Unit ผลการดำเนินงาน ปีงบประมาณ 2562

จังหวัดฉะเชิงเทรา (ข้อมูล ณ พ.ย. 62)	เป้าหมาย	ผลงาน	ร้อยละ (≥ ร้อยละ 40)
	1218	988	81.12 ผ่าน

15.5 ร้อยละผู้ป่วยโรคหลอดเลือดสมองตีบ/อุดตันระยะเฉียบพลัน (I63) ที่มีอาการไม่เกิน 4.5 ชั่วโมง ได้รับการรักษาด้วยยาละลายลิ่มเลือดทางหลอดเลือดดำภายใน 60 นาที (door to needle time) ผลการดำเนินงาน ปีงบประมาณ 2562

จังหวัดฉะเชิงเทรา (ข้อมูล ณ พ.ย. 62)	เป้าหมาย	ผลงาน	ร้อยละ (≥ ร้อยละ 50)
	49	46	93.88 ผ่าน

15.6 ร้อยละผู้ป่วยโรคหลอดเลือดสมองแตก (I60-I62) ได้รับการผ่าตัดสมองภายใน 90 นาที (door to operation room time) ผลการดำเนินงาน ปีงบประมาณ 2562

จังหวัดฉะเชิงเทรา (ข้อมูล ณ พ.ย. 62)	เป้าหมาย	ผลงาน	ร้อยละ (≥ ร้อยละ 60)
	93	2	2.15 ตก

สำนักงานสาธารณสุขจังหวัดฉะเชิงเทรา
CHACHOENGSAO PROVINCIAL PUBLIC HEALTH OFFICE

16

อัตราสำเร็จของการรักษาวัณโรคปอดรายใหม่

การวัดผลระดับจังหวัด/เขต/ประเทศ

แหล่งข้อมูล : กรมควบคุมโรค สำนักวัณโรค

16. อัตราสำเร็จของการรักษาวัณโรคปอดรายใหม่

ที่	โรงพยาบาล (ข้อมูล ณ พ.ย. 62)	ข้อมูลในอดีต (Baseline Data)		ผลการดำเนินงานปี 2562 (เกณฑ์ ≥ ร้อยละ 85)			
		ปี 2560	ปี 2561	เป้าหมาย	ผลงาน	ร้อยละ	อันดับ
1.	รพ.พุทธโสธร	84.47	81.31	1	1	100	1
2.	รพ.ท่าตะเกียบ	65.38	76.00	10	9	90.00	5
3.	รพ.บางคล้า	69.23	87.32	3	1	33.33	10
4.	รพ.บางน้ำเปรี้ยว	94.55	95.06	8	6	85.71	8
5.	รพ.บางปะกง	91.43	91.18	8	7	87.50	7
6.	รพ.บ้านโพธิ์	80.58	83.12	12	12	100	1
7.	รพ.พนมสารคาม	87.50	62.50	11	9	90.00	5
8.	รพ.ราชสาส์น	89.09	90.00	13	12	92.31	4
9.	รพ.สนามชัยเขต	76.19	87.36	65	45	75.00	9
10.	รพ.แปลงยาว	87.23	93.48	1	0	0.00	11
11.	รพ.คลองเขื่อน	-	100	20	18	94.74	3
จังหวัดฉะเชิงเทรา		83.99	86.17	152	120	83.33	ตก

สำนักงานสาธารณสุขจังหวัดฉะเชิงเทรา
CHACHOENGSAO PROVINCIAL PUBLIC HEALTH OFFICE

17

ร้อยละของโรงพยาบาลที่ใช้ยาอย่างสมเหตุผล (RDU)

การวัดผลระดับจังหวัด/เขต/ประเทศ

แหล่งข้อมูล : สำนักงานสาธารณสุขจังหวัดฉะเชิงเทรา

17. ร้อยละของโรงพยาบาลที่ใช้ยาอย่างสมเหตุผล (RDU)

ที่	โรงพยาบาล (ข้อมูล ณ ต.ค. 62)	ข้อมูลในอดีต (Baseline Data)				ผลการดำเนินงาน (เกณฑ์ ขั้น 1 > ร้อยละ 95 , RDU ขั้น 2 > ร้อยละ 20)		
		ปี 2560		ปี 2561		ปี 2562 (ข้อมูล ณ พ.ย. 62)		
		ขั้น 1	ขั้น 2	ขั้น 1	ขั้น 2	ขั้น 1	ขั้น 2	ร้อยละ
1.	รพ.พุทธโสธร	✓	ปี 2560 ยังไม่นำ RDU ขั้น 2 มาเป็นตัวชี้วัด	✓		✓		ขั้น 1 ≥ ร้อยละ 95 ผลงาน 100.00 RDU ขั้น 2 ≥ ร้อยละ 20 ผลงาน 45.45
2.	รพ.ท่าตะเกียบ	✓		✓		✓		
3.	รพ.บางคล้า	✓		✓		✓	✓	
4.	รพ.บางน้ำเปรี้ยว	✓		✓		✓	✓	
5.	รพ.บางปะกง	✓		✓		✓		
6.	รพ.บ้านโพธิ์	✓		✓		✓	✓	
7.	รพ.พนมสารคาม	✓		✓		✓		
8.	รพ.ราชสาส์น	✓		✓	✓	✓	✓	
9.	รพ.สนามชัยเขต	✓		✓		✓		
10.	รพ.แปลงยาว	✓		✓		✓		
11.	รพ.คลองเขื่อน	✓		✓	✓	✓	✓	
จังหวัดฉะเชิงเทรา		100		100	36.36	100	45.45	ผ่าน

สำนักงานสาธารณสุขจังหวัดฉะเชิงเทรา
CHACHOENGSAO PROVINCIAL PUBLIC HEALTH OFFICE

18

ร้อยละของโรงพยาบาลที่มีระบบจัดการการดื้อยาต้านจุลชีพอย่างบูรณาการ (AMR)

การวัดผลระดับจังหวัด/เขต/ประเทศ

แหล่งข้อมูล : สำนักงานสาธารณสุขจังหวัดฉะเชิงเทรา

18. ร้อยละของโรงพยาบาลที่มีระบบจัดการการดื้อยาต้านจุลชีพอย่างบูรณาการ (AMR)

โรงพยาบาล (ข้อมูล ณ ต.ค. 62)	ข้อมูลในอดีต (Baseline Data)		ผลการดำเนินงานปี 2562 (เกณฑ์ AMR ขั้น Intermediate ≥ ร้อยละ 20 (จำนวน รพศ./รพท.ทั้งหมด)) (ข้อมูล ณ พ.ย. 62)		
	ปี 2560	ปี 2561	เป้าหมาย	ผลงาน	ร้อยละ
รพ.พุทธโสธร	ปี 2560 ยังไม่การทำ AMR	✓	1	✓	100
จังหวัดฉะเชิงเทรา		100		ผ่าน	

สำนักงานสาธารณสุขจังหวัดฉะเชิงเทรา
CHACHOENGSAO PROVINCIAL PUBLIC HEALTH OFFICE

19

ร้อยละการส่งต่อผู้ป่วยนอกเขตสุขภาพลดลง

การวัดผลระดับเขต

แหล่งข้อมูล : ระบบ HDC

19. ร้อยละการส่งต่อผู้ป่วยนอกเขตสุขภาพลดลง

ข้อมูลในอดีต (Baseline Data)		ผลการดำเนินงานปี 2562 (เกณฑ์เป้าหมาย ลดลงร้อยละ 10) (ข้อมูล ณ พ.ย. 62)		
ปี 2559	ปี 2561	เป้าหมาย	ผลงาน	ร้อยละ
- 11,400.00	- 86.96	215	241	-12.09
จังหวัดฉะเชิงเทรา				ตก

สำนักงานสาธารณสุขจังหวัดฉะเชิงเทรา
CHACHOENGSAO PROVINCIAL PUBLIC HEALTH OFFICE

20

อัตราตายทารกแรกเกิด

การวัดผลระดับประเทศ

แหล่งข้อมูล : ระบบ HDC

20. ลดอัตราตายของทารกแรกเกิดอายุต่ำกว่าหรือเท่ากับ 28 วัน

ที่	โรงพยาบาล (ข้อมูล ณ พ.ย. 62)	ข้อมูลในอดีต (Baseline Data)		ผลการดำเนินงานปี 2562 (เกณฑ์ < 3.8 ต่อ 1,000)			
		ปี 2560	ปี 2561	เป้าหมาย	ผลงาน	ร้อยละ	อันดับ
1.	รพ.พุทธโสธร	3.55	9.71	3,038	37	12.18	11
2.	รพ.ท่าตะเกียบ	0	0	200	1	5	10
3.	รพ.บางคล้า	6.58	0	109	0	0	1
4.	รพ.บางน้ำเปรี้ยว	0	0	510	0	0	1
5.	รพ.บางปะกง	0	0	669	1	1.49	7
6.	รพ.บ้านโพธิ์	4.69	18.35	88	0	0	1
7.	รพ.พนมสารคาม	0	0	968	2	2.07	8
8.	รพ.ราชสาส์น	0	0	755	2	2.65	9
9.	รพ.สนามชัยเขต	0	0	183	0	0	1
10.	รพ.แปลงยาว	0	0	12	0	0	1
11.	รพ.คลองเขื่อน	0	0	0	0	0	1
จังหวัดฉะเชิงเทรา		1.31	4.1	6,532	43	6.58 ตก	

สำนักงานสาธารณสุขจังหวัดฉะเชิงเทรา
CHACHOENGSAO PROVINCIAL PUBLIC HEALTH OFFICE

21

ร้อยละการบรรเทาอาการปวดและจัดการอาการต่างๆ ด้วย Strong Opioid Medication ในผู้ป่วยประคับประคองอย่างมีคุณภาพ

การวัดผลระดับเขต

NA ไม่พบข้อมูล

แหล่งข้อมูล : ระบบ HDC/ระบบ Health KPI

สำนักงานสาธารณสุขจังหวัดฉะเชิงเทรา
CHACHOENGSAO PROVINCIAL PUBLIC HEALTH OFFICE

22

ร้อยละของผู้ป่วยนอกทั้งหมดที่ได้รับบริการ ตรวจ วินิจฉัย รักษาโรค และฟื้นฟูสภาพ ด้วยศาสตร์การแพทย์แผนไทยและการแพทย์ทางเลือก

การวัดผลระดับจังหวัด

แหล่งข้อมูล : ระบบ HDC

22. ร้อยละของผู้ป่วยนอกทั้งหมดที่ได้รับบริการ ตรวจ วินิจฉัย รักษาโรค และฟื้นฟูสภาพด้วยศาสตร์การแพทย์แผนไทยและการแพทย์ทางเลือก

ที่	โรงพยาบาล (ข้อมูล ณ พ.ย. 62)	ข้อมูลในอดีต (Baseline Data)				ผลการดำเนินงาน (เกณฑ์ 1. มีการให้บริการผู้ป่วยนอกร้อยละ 18.5 , 2. รายการยาสมุนไพรมากกว่าร้อยละ 6 ของการสั่งใช้ยาทั้งหมด)							
		ปี 2560		ปี 2561		ปี 2562							
		รับบริการ	จ่ายยา	ให้บริการ	จ่ายยา	เป้าหมาย	ผลงาน	รับบริการ	อันดับ	เป้าหมาย	ผลงาน	จ่ายยา	อันดับ
1.	รพ.พุทธโสธร	32.52	92.03	42.14	84.40	623,056	119,824	19.23	10	20,601	16,495	80.07	7
2.	รพ.ท่าตะเกียบ	28.34	84.88	38.94	74.19	125,723	26,678	21.22	6	17,291	13,522	78.20	8
3.	รพ.บางคล้า	30.21	84.20	36.95	92.81	210,227	46,013	21.89	4	11,735	7,979	67.99	10
4.	รพ.บางน้ำเปรี้ยว	25.17	90.68	33.23	89.02	151,697	35,987	23.72	3	8,378	6,795	81.11	6
5.	รพ.บางปะกง	23.06	80.19	32.88	80.92	148,793	43,078	28.95	1	7,929	6,948	87.63	4
6.	รพ.บ้านโพธิ์	27.33	81.33	32.02	78.86	274,867	67,207	24.45	2	7,431	6,074	81.74	5
7.	รพ.พนมสารคาม	21.31	85.04	30.42	68.52	34,677	7,253	20.92	7	6,144	3,876	63.09	11
8.	รพ.ราชสาส์น	22.26	83.57	30.39	86.56	181,734	37,417	20.59	8	5,795	5,103	88.06	3
9.	รพ.สนามชัยเขต	23.24	82.22	28.24	83.16	130,306	24,606	18.88	11	5,411	5,180	95.73	1
10.	รพ.แปลงยาว	21.76	72.88	28.04	78.61	107,089	22,995	21.47	5	4,454	4,022	90.30	2
11.	รพ.คลองเขื่อน	12.05	85.92	19.62	78.48	30,863	6,203	20.1	9	3,036	2,300	75.76	9
จังหวัดฉะเชิงเทรา		22.40	85.50	29.29	82.54	2,019,032	437,261	21.66	ผ่าน	78,294	98,205	79.73	ผ่าน

สำนักงานสาธารณสุขจังหวัดฉะเชิงเทรา
CHACHOENGSAO PROVINCIAL PUBLIC HEALTH OFFICE

23

ร้อยละของผู้ป่วยโรคซึมเศร้าเข้าถึงบริการสุขภาพจิต

การวัดผลระดับจังหวัด

แหล่งข้อมูล : ระบบ HDC

23. ร้อยละของผู้ป่วยโรคซึมเศร้าเข้าถึงบริการสุขภาพจิต

ข้อมูลในอดีต (Baseline Data)		ผลการดำเนินงานปี 2562 (เกณฑ์เป้าหมาย ≥ ร้อยละ 63) (ข้อมูล ณ พ.ย. 62)		
ปี 2560	ปี 2561	เป้าหมาย	ผลงาน	ร้อยละ
26.03	68.47	13,814	13,868	100.39
จังหวัดฉะเชิงเทรา				ผ่าน

สำนักงานสาธารณสุขจังหวัดฉะเชิงเทรา
CHACHOENGSAO PROVINCIAL PUBLIC HEALTH OFFICE

24

อัตราการฆ่าตัวตายสำเร็จ

การวัดผลระดับประเทศ

แหล่งข้อมูล : ระบบ Health KPI

24. อัตราการฆ่าตัวตายสำเร็จ

ข้อมูลในอดีต (Baseline Data)		ผลการดำเนินงานปี 2562 (เกณฑ์เป้าหมาย ≤ 6.3 ต่อประชากรแสนคน) (ข้อมูล ณ ม.ค. 63)		
ปี 2560	ปี 2561	เป้าหมาย	ผลงาน	อัตราต่อประชากรแสนคน
4.99	5.81	532,526	52	9.76
จังหวัดฉะเชิงเทรา				ตก

24.1 ร้อยละของผู้พยายามฆ่าตัวตายไม่กลับมาทำร้ายตัวเองซ้ำในระยะเวลา 1 ปี

ข้อมูลในอดีต (Baseline Data)		ผลการดำเนินงานปี 2562 (เกณฑ์เป้าหมายร้อยละ 80) (ข้อมูล ณ ม.ค. 63)		
ปี 2560	ปี 2561	เป้าหมาย	ผลงาน	ร้อยละ
-	-	244	231	94.67
จังหวัดฉะเชิงเทรา				ผ่าน

สำนักงานสาธารณสุขจังหวัดฉะเชิงเทรา
CHACHOENGSAO PROVINCIAL PUBLIC HEALTH OFFICE

25

อัตราตายผู้ป่วยติดเชื้อในกระแสเลือดแบบรุนแรง ชนิด community-acquired

การวัดผลระดับประเทศ

แหล่งข้อมูล : ระบบ HDC

25. อัตราตายผู้ป่วยติดเชื้อในกระแสเลือดแบบรุนแรงชนิด community-acquired

ที่	โรงพยาบาล	ข้อมูลในอดีต (Baseline Data)		ผลการดำเนินงานปี 2562 (เกณฑ์ < ร้อยละ 30) (ข้อมูล ณ พ.ย. 62)			
		ปี 2560	ปี 2561	เป้าหมาย	ผลงาน	ร้อยละ	อันดับ
1.	รพ.พุทธโสธร	28.32	49.65	608	325	53.45	11
2.	รพ.ท่าตะเกียบ	16.05	0	13	0	0	1
3.	รพ.บางคล้า	18.54	11.11	4	0	0	1
4.	รพ.บางน้ำเปรี้ยว	27.1	28.89	34	7	20.59	9
5.	รพ.บางปะกง	11.57	8.05	88	4	4.55	5
6.	รพ.บ้านโพธิ์	32.14	30	26	6	23.08	10
7.	รพ.พนมสารคาม	20.48	13.4	184	4	2.17	4
8.	รพ.ราชสาส์น	12.45	13.16	58	4	6.9	6
9.	รพ.สนามชัยเขต	26.62	7.5	11	1	9.09	7
10.	รพ.แปลงยาว	9.8	16.67	5	1	20	8
11.	รพ.คลองเขื่อน	6.25	0	11	0	0	1
จังหวัดฉะเชิงเทรา		23.26	33.62	1,042	352	33.78	ตก

สำนักงานสาธารณสุขจังหวัดฉะเชิงเทรา
CHACHOENGSAO PROVINCIAL PUBLIC HEALTH OFFICE

26

ร้อยละของโรงพยาบาลที่มีทีม Refracture Prevention

การวัดผลระดับจังหวัด/เขต/ประเทศ

แหล่งข้อมูล : โรงพยาบาลพุทธโสธร

26. ร้อยละของโรงพยาบาลที่มีทีม Refracture Prevention

โรงพยาบาล (ข้อมูล ณ พ.ย. 62)	ข้อมูลในอดีต (Baseline Data)		ผลการดำเนินงานปี 2562 (เกณฑ์ 1. ร้อยละ 20 ของโรงพยาบาลระดับ M 1 ขึ้นไปที่มีการจัดตั้งทีม Refracture Prevention 2. Refracture < ร้อยละ 30 3. ผ่าตัดแบบ Early surgery>ร้อยละ 50 ขึ้นไป)		
	ปี 2560	ปี 2561	เป้าหมาย	ผลงาน	ร้อยละ
A: รพ.พุทธโสธร	-	100	1	1	100
	จังหวัดฉะเชิงเทรา				ผ่าน

**หมายเหตุ จังหวัดฉะเชิงเทรามีเพียงรพ.พุทธโสธร ที่อยู่ในระดับ M1 ขึ้นไป

สำนักงานสาธารณสุขจังหวัดฉะเชิงเทรา
CHACHOENGSAO PROVINCIAL PUBLIC HEALTH OFFICE

27

ร้อยละของการให้การรักษาผู้ป่วย STEMI ได้ตามมาตรฐานเวลาที่กำหนด

การวัดผลระดับหน่วยงาน และกระทรวง

แหล่งข้อมูล : ระบบ HDC

27. ร้อยละของการให้การรักษาผู้ป่วย STEMI ได้ตามมาตรฐานเวลาที่กำหนด

ที่	โรงพยาบาล (ข้อมูล ณ พ.ย. 62)	ข้อมูลในอดีต (Baseline Data)		ผลการดำเนินงานปี 2562 (เกณฑ์ ร้อยละ 50)			
		ปี 2560	ปี 2561	เป้าหมาย	ผลงาน	ร้อยละ	อันดับ
1.	รพ.พุทธโสธร	50.64	14.18	259	24	9.27	6
2.	รพ.ท่าตะเกียบ	0	0	1	0	0	7
3.	รพ.บางคล้า	0	0	0	0	0	7
4.	รพ.บางน้ำเปรี้ยว	33.33	0	4	2	50	3
5.	รพ.บางปะกง	0	0	1	0	0	7
6.	รพ.บ้านโพธิ์	0	0	8	0	0	7
7.	รพ.พนมสารคาม	23.81	10	12	3	25	4
8.	รพ.ราชสาส์น	7.14	22.22	6	4	66.67	2
9.	รพ.สนามชัยเขต	40	83.33	1	1	100	1
10.	รพ.แปลงยาว	9.09	28.57	12	3	25	4
11.	รพ.คลองเขื่อน	0	0	0	0	0	7
จังหวัดฉะเชิงเทรา		37.47	16.57	304	37	12.17	ตก

สำนักงานสาธารณสุขจังหวัดฉะเชิงเทรา
CHACHOENGSAO PROVINCIAL PUBLIC HEALTH OFFICE

28

อัตราตายของผู้ป่วยโรคหลอดเลือดหัวใจ

การวัดผลระดับประเทศ | NA ไม่พบข้อมูล

แหล่งข้อมูล : ระบบ HDC/ระบบ Health KPI

สำนักงานสาธารณสุขจังหวัดฉะเชิงเทรา
CHACHOENGSAO PROVINCIAL PUBLIC HEALTH OFFICE

29

ร้อยละผู้ป่วยมะเร็ง 5 อันดับแรก ได้รับการรักษาภายในระยะเวลาที่กำหนด

มะเร็ง 5 อันดับแรก ได้แก่ มะเร็งตับและท่อน้ำดี (C22,C24) มะเร็งหลอดคอ หลอดลมใหญ่และปอด (C33-C34) มะเร็งเต้านม (C50) มะเร็งลำไส้ใหญ่และทวารหนัก (C18-C21) และมะเร็งปากมดลูก (C53)

การวัดผลระดับเขต | NA ไม่พบข้อมูล

แหล่งข้อมูล : ระบบ HDC/ระบบ Health KPI

สำนักงานสาธารณสุขจังหวัดฉะเชิงเทรา
CHACHOENGSAO PROVINCIAL PUBLIC HEALTH OFFICE

30

ร้อยละของผู้ป่วย CKD ที่มีอัตราการลดลงของ eGFR<4 ml/min/1.73m2/yr

การวัดผลระดับจังหวัด/เขต/ประเทศ

แหล่งข้อมูล : ระบบ HDC

30. ร้อยละของผู้ป่วย CKD ที่มีอัตราการลดลงของ eGFR<4 ml/min/1.73m2/yr

ที่	โรงพยาบาล (ข้อมูล ณ พ.ย. 62)	ข้อมูลในอดีต (Baseline Data)		ผลการดำเนินงานปี 2562 (เกณฑ์ ร้อยละ 66)			
		ปี 2560	ปี 2561	เป้าหมาย	ผลงาน	ร้อยละ	อันดับ
1.	รพ.พุทธโสธร	55.7	57.5	1,550	879	56.71	10
2.	รพ.ท่าตะเกียบ	70.45	75.31	105	66	62.86	7
3.	รพ.บางคล้า	63.05	61.08	171	133	77.78	2
4.	รพ.บางน้ำเปรี้ยว	67.64	69.33	449	233	51.89	11
5.	รพ.บางปะกง	62.81	59.45	1,085	780	71.89	5
6.	รพ.บ้านโพธิ์	63.03	57.1	521	422	81	1
7.	รพ.พนมสารคาม	76.54	74.6	812	623	76.72	3
8.	รพ.ราชสาส์น	61.67	64.06	788	467	59.26	9
9.	รพ.สนามชัยเขต	69.57	60.34	279	169	60.57	8
10.	รพ.แปลงยาว	56.52	73.86	370	280	75.68	4
11.	รพ.คลองเขื่อน	61.29	51.49	144	97	67.36	6
จังหวัดฉะเชิงเทรา		เฉลี่ย 63.67	เฉลี่ย 63.29	6,274	4,149	66.13	ผ่าน

สำนักงานสาธารณสุขจังหวัดฉะเชิงเทรา
CHACHOENGSAO PROVINCIAL PUBLIC HEALTH OFFICE

31

ร้อยละผู้ป่วยต้อกระจกชนิดบอด (Blinding Cataract) ได้รับการผ่าตัดภายใน 30 วัน

การวัดผลระดับจังหวัด/เขต/ประเทศ

แหล่งข้อมูล : สำนักงานสาธารณสุขจังหวัดฉะเชิงเทรา

31. ร้อยละผู้ป่วยต้อกระจกชนิดบอด (Blinding Cataract) ได้รับการผ่าตัดภายใน 30 วัน

ที่	โรงพยาบาล (ข้อมูล ณ พ.ย. 62)	ข้อมูลในอดีต (Baseline Data)		ผลการดำเนินงานปี 2562 (เกณฑ์ร้อยละ 85)			
		ปี 2560	ปี 2561	เป้าหมาย	ผลงาน	ร้อยละ	อันดับ
1.	รพ.พุทธโสธร	65.75	59.08	530	245	46.23	5
2.	รพ.ท่าตะเกียบ	-	-	-	-	-	-
3.	รพ.บางคล้า	100	100	113	113	100	1
4.	รพ.บางน้ำเปรี้ยว	100	86.79	99	88	88.89	3
5.	รพ.บางปะกง	-	99.12	75	75	100	1
6.	รพ.บ้านโพธิ์	-	-	-	-	-	-
7.	รพ.พนมสารคาม	100	-	-	-	-	-
8.	รพ.ราชสาส์น	-	-	-	-	-	-
9.	รพ.สนามชัยเขต	100	98.67	159	132	83.02	4
10.	รพ.แปลงยาว	-	-	-	-	-	-
11.	รพ.คลองเขื่อน	-	-	-	-	-	-
จังหวัดฉะเชิงเทรา		75.84	73.4	976	653	66.91	ตก

สำนักงานสาธารณสุขจังหวัดฉะเชิงเทรา
CHACHOENGSAO PROVINCIAL PUBLIC HEALTH OFFICE

32

อัตราส่วนของจำนวนผู้บริจาคอวัยวะจากผู้ป่วยสมองตาย ต่อ จำนวนผู้ป่วยเสียชีวิตในโรงพยาบาล

การวัดผลระดับจังหวัด/เขต/ประเทศ

แหล่งข้อมูล : โรงพยาบาลพุทธโสธร

32. อัตราส่วนของจำนวนผู้บริจาคอวัยวะจากผู้ป่วยสมองตาย ต่อ จำนวนผู้ป่วยเสียชีวิตในโรงพยาบาล

โรงพยาบาล (ข้อมูล ณ พ.ย. 62)	ข้อมูลในอดีต (Baseline Data)		ผลการดำเนินงานปี 2562 (เกณฑ์ 0.8 :100)		
	ปี 2560	ปี 2561	เป้าหมาย	ผลงาน	ร้อยละ
รพ.พุทธโสธร	8:2,223	9:2,014	0.8:100	8:2,003	0.39
	จังหวัดฉะเชิงเทรา				ตก

สำนักงานสาธารณสุขจังหวัดฉะเชิงเทรา
CHACHOENGSAO PROVINCIAL PUBLIC HEALTH OFFICE

33

ร้อยละของผู้ติดยาเสพติดที่บำบัดครบตามเกณฑ์ที่กำหนดของแต่ละระบบ และได้รับการติดตามดูแลต่อเนื่อง 1 ปี (Retention Rate)

การวัดผลระดับประเทศ

แหล่งข้อมูล : สำนักงานสาธารณสุขจังหวัดฉะเชิงเทรา

33. ร้อยละของผู้ติดยาเสพติดที่บำบัดครบตามเกณฑ์ที่กำหนดของแต่ละระบบ และได้รับการติดตามดูแลต่อเนื่อง 1 ปี (Retention Rate)

ที่	อำเภอ (ข้อมูล ณ ต.ค. 62)	ข้อมูลในอดีต (Baseline Data)		ผลการดำเนินงาน ปี 2562 (เกณฑ์ ≥ ร้อยละ 20)			
		ปี 2560	ปี 2561	จำนวนผู้ติดยาเสพติดทุกระบบที่ได้รับการบำบัดรักษาและจำหน่ายทั้งหมด	จำนวนผู้ติดยาเสพติดที่ได้รับการบำบัดรักษาทุกระบบที่ได้รับการติดตามดูแลต่อเนื่อง 1 ปี หลังจำหน่าย	ร้อยละ	อันดับ
1.	เมืองฉะเชิงเทรา	NA ไม่พบข้อมูล		99	29	26.26	8
2.	บางคล้า			16	4	25.00	9
3.	บางน้ำเปรี้ยว			75	15	20.00	11
4.	บางปะกง			57	20	35.09	7
5.	บ้านโพธิ์			32	12	37.50	4
6.	พนมสารคาม			42	17	40.48	3
7.	ราชสาส์น			6	3	50.00	2
8.	สนามชัยเขต			43	16	37.21	5
9.	แปลงยาว			60	32	53.33	1
10.	ท่าตะเกียบ			42	15	35.71	6
11.	คลองเขื่อน			12	3	25.00	9
จังหวัดฉะเชิงเทรา				484	163	33.68	ผ่าน

สำนักงานสาธารณสุขจังหวัดฉะเชิงเทรา
CHACHOENGSAO PROVINCIAL PUBLIC HEALTH OFFICE

34

ร้อยละของผู้ใช้ ผู้เสพที่บำบัดครบตามเกณฑ์ที่กำหนดของแต่ละระบบหยุดเสพต่อเนื่องหลังจำหน่ายจากการบำบัด 3 เดือน (3 month Remission rate)

การวัดผลระดับประเทศ

แหล่งข้อมูล : สำนักงานสาธารณสุขจังหวัดฉะเชิงเทรา

34. ร้อยละของผู้ใช้ ผู้เสพที่บำบัดครบตามเกณฑ์ที่กำหนดของแต่ละระบบหยุดเสพต่อเนื่องหลังจำหน่ายจากการบำบัด 3 เดือน (3 month Remission rate)

ที่	อำเภอ (ข้อมูล ณ ต.ค. 62)	ข้อมูลในอดีต (Baseline Data)		ผลการดำเนินงานปี 2562 (เกณฑ์ ≥ ร้อยละ 40)			
		ปี 2560	ปี 2561	จำนวนผู้ใช้และผู้เสพยาเสพติดที่ได้รับการจำหน่ายทั้งหมด	จำนวนผู้ใช้และผู้เสพยาเสพติดที่บำบัดครบตามเกณฑ์ที่กำหนดแล้วหยุดเสพต่อเนื่อง 3 เดือน หลังจำหน่าย	ร้อยละ	อันดับ
1.	เมืองฉะเชิงเทรา	NA ไม่พบข้อมูล		240	105	43.76	6
2.	บางคล้า			60	25	41.67	8
3.	บางน้ำเปรี้ยว			36	16	44.44	5
4.	บางปะกง			26	12	46.15	4
5.	บ้านโพธิ์			12	6	50.00	2
6.	พนมสารคาม			24	10	41.67	8
7.	ราชสาส์น			14	6	42.86	7
8.	สนามชัยเขต			56	23	41.07	10
9.	แปลงยาว			72	42	58.33	1
10.	ท่าตะเกียบ			54	22	40.74	11
11.	คลองเขื่อน			8	4	50.00	2
จังหวัดฉะเชิงเทรา				602	271	45.02	ผ่าน

สำนักงานสาธารณสุขจังหวัดฉะเชิงเทรา
CHACHOENGSAO PROVINCIAL PUBLIC HEALTH OFFICE

35

ร้อยละของโรงพยาบาลระดับ M และ F ในจังหวัดที่ให้การบริบาลฟื้นสภาพระยะกลางแบบผู้ป่วยใน (intermediate bed/ward)

การวัดผลระดับจังหวัด/เขต/ประเทศ

แหล่งข้อมูล : ระบบ Health KPI

35. ร้อยละของโรงพยาบาลระดับ M และ F ในจังหวัดที่ให้การบริบาลฟื้นสภาพระยะกลางแบบผู้ป่วยใน (intermediate bed/ward)

ผลการดำเนินงานปี 2562 (เกณฑ์ร้อยละ 50) (ข้อมูล ณ พ.ย. 62)		
เป้าหมาย	ผลงาน	ร้อยละ 50
10	10	100
จังหวัดฉะเชิงเทรา		ผ่าน

** ไม่รวมโรงพยาบาลพุทธโสธร เนื่องจากเป็นโรงพยาบาลระดับ A

สำนักงานสาธารณสุขจังหวัดฉะเชิงเทรา
CHACHOENGSAO PROVINCIAL PUBLIC HEALTH OFFICE

36

ร้อยละของผู้ป่วยที่เข้ารับการผ่าตัดแบบ One Day Surgery

การวัดผลระดับเขต/ประเทศ | NA ไม่พบข้อมูล

แหล่งข้อมูล : ระบบ HDC/ระบบ Health KPI

สำนักงานสาธารณสุขจังหวัดฉะเชิงเทรา
CHACHOENGSAO PROVINCIAL PUBLIC HEALTH OFFICE

37

อัตราตายของผู้ป่วยฉุกเฉิน (Triagel level 1) ภายใน 24 ชม. ในโรงพยาบาล A, S, M1

การวัดผลระดับเขต

แหล่งข้อมูล : ระบบ HDC

37. อัตราตายของผู้ป่วยฉุกเฉิน (Triagel level 1) ภายใน 24 ชม. ในโรงพยาบาล A, S, M1

ที่	โรงพยาบาล (ข้อมูล ณ พ.ย. 62)	ข้อมูลในอดีต (Baseline Data)		ผลการดำเนินงานปี 2562 (เกณฑ์ < ร้อยละ 12)			
		ปี 2560	ปี 2561	เป้าหมาย	ผลงาน	ร้อยละ	อันดับ
1.	A : รพ.พุทธโสธร	0	4.68	420	87	20.71	10
2.	F2 : รพ.ท่าตะเกียบ	0	8.39	454	39	8.59	6
3.	F2 : รพ.บางคล้า	0	8.57	37	7	18.92	9
4.	F1 : รพ.บางน้ำเปรี้ยว	0	0	157	0	0	1
5.	F1 : รพ.บางปะกง	0	0.65	155	0	0	1
6.	F2 : รพ.บ้านโพธิ์	0	5.56	3	0	0	1
7.	M2 : รพ.พนมสารคาม	0	0.87	62	10	16.13	8
8.	F2 : รพ.ราชสาส์น	0	0.61	19	6	31.58	11
9.	F1 : รพ.สนามชัยเขต	0	8.74	34	4	11.76	7
10.	F2 : รพ.แปลงยาว	0	0	5	0	0	1
11.	F3 : รพ.คลองเขื่อน	0	0	0	0	0	1
จังหวัดฉะเชิงเทรา		0	2.09	1,346	153	11.37	ผ่าน

ตัวชี้วัดรอง ตัวที่ 1 NA ไม่พบข้อมูล

37.1.1 อัตราของผู้ป่วย trauma triage level 1 และมีข้อบ่งชี้ในการผ่าตัด ในโรงพยาบาลระดับ A, S, M1 สามารถเข้าห้องผ่าตัดได้ภายใน 60 นาที ไม่ต่ำกว่าร้อยละ 80

37.1.2 อัตราของผู้ป่วย triage level 1, 2 อยู่ในห้องฉุกเฉิน <2 ชม. ในโรงพยาบาลระดับ A, S, M1 ไม่ต่ำกว่าร้อยละ 60

ตัวชี้วัดรอง ตัวที่ 2 NA ไม่พบข้อมูล

37.2.1 อัตราตายของผู้ป่วย PS score >0.75 ในโรงพยาบาลทุกระดับ และได้รับการทำ root cause analysis ไม่ต่ำกว่าร้อยละ 100

37.2.2 อัตราตายผู้ป่วยบาดเจ็บรุนแรงต่อสมอง (mortality rate of severe traumatic brain injury) (รหัส ICD S 06.1 – S 06.9) ไม่เกินร้อยละ 45

ตัวชี้วัดรอง ตัวที่ 3 NA ไม่พบข้อมูล

37.3.1 อัตราของ TEA unit ในโรงพยาบาลระดับ A, S, M1 ที่ผ่านเกณฑ์ประเมินคุณภาพ ไม่ต่ำกว่าร้อยละ 80

37.3.2 อัตราของโรงพยาบาลระดับ F2 ขึ้นไปที่ผ่านเกณฑ์ประเมิน ECS คุณภาพ ไม่ต่ำกว่าร้อยละ 80

สำนักงานสาธารณสุขจังหวัดฉะเชิงเทรา
CHACHOENGSAO PROVINCIAL PUBLIC HEALTH OFFICE

38

ร้อยละของประชากรเข้าถึงบริการการแพทย์ฉุกเฉิน

การวัดผลระดับจังหวัด

แหล่งข้อมูล : ระบบ HDC

38. ร้อยละของประชากรเข้าถึงบริการการแพทย์ฉุกเฉิน

โรงพยาบาล (ข้อมูล ณ พ.ย. 62)	ข้อมูลในอดีต (Baseline Data)		ผลการดำเนินงานปี 2562 (เกณฑ์ ไม่ต่ำกว่าร้อยละ 22 (โรงพยาบาลระดับ A,S,M1))		
	ปี 2560	ปี 2561	เป้าหมาย	ผลงาน	ร้อยละ
A: รพ.พุทธโสธร	ไม่มีข้อมูล		420	346	82.38
จังหวัดฉะเชิงเทรา					ผ่าน

** โรงพยาบาลพุทธโสธรเป็นโรงพยาบาลระดับ A
จังหวัดฉะเชิงเทราไม่มีโรงพยาบาล ระดับ S , M

สำนักงานสาธารณสุขจังหวัดฉะเชิงเทรา
CHACHOENGSAO PROVINCIAL PUBLIC HEALTH OFFICE

39

ร้อยละของจังหวัดที่มีระบบจัดการปัจจัยเสี่ยงจากสิ่งแวดล้อมและสุขภาพอย่างบูรณาการมีประสิทธิภาพและยั่งยืน

การวัดผลระดับจังหวัด

แหล่งข้อมูล : สำนักงานสาธารณสุขจังหวัดฉะเชิงเทรา

39. ร้อยละของจังหวัดที่มีระบบจัดการปัจจัยเสี่ยงจากสิ่งแวดล้อมและสุขภาพอย่างบูรณาการมีประสิทธิภาพและยั่งยืน

ข้อมูลในอดีต (Baseline Data)		ผลการดำเนินงานปี 2562 (เกณฑ์ร้อยละ 100 ของจังหวัด ผ่านเกณฑ์ระดับพื้นฐาน) (ข้อมูล ณ ต.ค. 62)		
ปี 2560	ปี 2561	เป้าหมาย	ผลงาน	ร้อยละ
ผ่าน	ผ่าน	1. มีข้อมูล สถานการณ์ด้านสิ่งแวดล้อมและสุขภาพ 2. มีการเฝ้าระวังด้านสิ่งแวดล้อมและสุขภาพ 3. มีกลไกการขับเคลื่อนการแก้ไขปัญหาด้านสิ่งแวดล้อมและสุขภาพ 4. มีระบบการจัดการมูลฝอยติดเชื้อของสถานบริการการสาธารณสุข 5. มีการจัดการคุณภาพระบบบริการอนามัยสิ่งแวดล้อมขององค์กรปกครองส่วนท้องถิ่น 6. มีชุมชนที่มีศักยภาพในการจัดการด้านอนามัยสิ่งแวดล้อม	ผ่าน 6 ข้อ	100
จังหวัดฉะเชิงเทรา				ผ่าน

สำนักงานสาธารณสุขจังหวัดฉะเชิงเทรา
CHACHOENGSAO PROVINCIAL PUBLIC HEALTH OFFICE

40

ระดับความสำเร็จในการพัฒนาเมืองสมุนไพร

การวัดผลระดับเขต/ประเทศ

NA ไม่พบข้อมูล

แหล่งข้อมูล : ระบบ HDC/ระบบ Health KPI

41

ระดับความสำเร็จของเขตสุขภาพที่มีการบริหารจัดการระบบการผลิตและพัฒนากำลังคนได้ตามเกณฑ์เป้าหมายที่กำหนด

การวัดผลระดับเขต

NA ไม่พบข้อมูล

แหล่งข้อมูล : ระบบ HDC/ระบบ Health KPI

42

ร้อยละของเขตสุขภาพที่มีการบริหารจัดการกำลังคนที่มีประสิทธิภาพ

การวัดผลระดับเขต

แหล่งข้อมูล : สำนักงานสาธารณสุขจังหวัดฉะเชิงเทรา

42. ร้อยละของเขตสุขภาพที่มีการบริหารจัดการกำลังคนที่มีประสิทธิภาพ

ผลการดำเนินงาน ปี 2562 (เกณฑ์ไม่น้อยกว่าร้อยละ 70) (ข้อมูล ณ ต.ค. 62)		
ประเภท	จำนวน (คน)	ร้อยละ
ข้าราชการ	2,237	55.39
พนักงานราชการ	114	2.82
พนักงานกระทรวงสาธารณสุข	1,183	29.29
ลูกจ้างประจำ	168	4.16
ลูกจ้างชั่วคราว	337	8.34
รวม	4,039	100
จังหวัดฉะเชิงเทรา		ผ่าน

สำนักงานสาธารณสุขจังหวัดฉะเชิงเทรา
CHACHOENGSAO PROVINCIAL PUBLIC HEALTH OFFICE

43

จำนวนหน่วยงานที่เป็นองค์กรแห่งความสุข (Happy Organization)

การวัดผลระดับประเทศ

แหล่งข้อมูล : สำนักงานสาธารณสุขจังหวัดฉะเชิงเทรา

43. จำนวนหน่วยงานที่เป็นองค์กรแห่งความสุข (Happy Organization) ผลการดำเนินงาน ปีงบประมาณ 2562

ที่	หน่วยงาน (ข้อมูล ณ ต.ค. 62)	Happinometer ร้อยละ 70			HPI ร้อยละ 70		
		จำนวนบุคลากรที่ดำรงตำแหน่งหัวหน้างานขึ้นไป	จำนวนบุคลากรที่ตอบแบบประเมิน	อัตราการตอบกลับ	จำนวน	Happinometer (ร้อยละ)	จำนวนบุคลากรทั้งหมด
1	สสจ.ฉะเชิงเทรา	132	132	100.00	132	132	100.00
2	รพ.พุทธโสธร	1540	975	63.31	1540	975	63.31
3	สสอ.เมืองฉะเชิงเทรา	144	146	100.00	144	146	101.39
4	รพ.บางคล้า	140	144	100.00	140	144	102.86
5	สสอ.บางคล้า	44	44	100.00	44	44	100.00
6	รพ.บางน้ำเปรี้ยว	204	205	100.00	204	205	100.49
7	สสอ.บางน้ำเปรี้ยว	73	73	100.00	73	73	100.00
8	รพ.บางปะกง	224	225	100.00	224	225	100.45
9	สสอ.บางปะกง	71	72	100.00	71	72	101.41
10	รพ.บ้านโพธิ์	156	156	100.00	156	156	100.00
11	สสอ.บ้านโพธิ์	66	67	100.00	66	67	101.52
12	รพ.พนมสารคาม	356	356	100.00	356	356	100.00
13	สสอ.พนมสารคาม	90	94	100.00	90	94	104.44
14	รพ.ราชสาส์น	83	82	98.80	83	82	98.80
15	สสอ.ราชสาส์น	18	18	100.00	18	18	100.00
16	รพ.สนามชัยเขต	274	273	99.64	274	273	99.64
17	สสอ.สนามชัยเขต	89	73	82.02	89	73	82.02
18	รพ.แปลงยาว	150	150	100.00	150	150	100.00
19	สสอ.แปลงยาว	41	40	97.56	41	40	97.56
20	รพ.ท่าตะเกียบ	140	142	100.00	140	142	101.43
21	สสอ.ท่าตะเกียบ	71	69	97.18	71	69	97.18
22	รพ.คลองเขื่อน	53	53	100.00	53	53	100.00
23	สสอ.คลองเขื่อน	19	18	94.74	19	18	94.74
	รวมจังหวัด	414	352	ผ่าน 97.10	4178	3607	ผ่าน 95.35

สำนักงานสาธารณสุขจังหวัดฉะเชิงเทรา
CHACHOENGSAO PROVINCIAL PUBLIC HEALTH OFFICE

44

ร้อยละของหน่วยงานในสังกัดสำนักงานปลัดกระทรวงสาธารณสุขผ่านเกณฑ์การประเมิน ITA

การวัดผลระดับจังหวัด

แหล่งข้อมูล : สำนักงานสาธารณสุขจังหวัดฉะเชิงเทรา

44. ร้อยละของหน่วยงานในสังกัดสำนักงานปลัดกระทรวงสาธารณสุขผ่านเกณฑ์การประเมิน ITA

ที่	อำเภอ (ข้อมูล ณ ต.ค. 62)	ข้อมูลในอดีต (Baseline Data)		ผลการดำเนินงานปี 2562 (เกณฑ์ร้อยละ 90)			
		ปี 2560	ปี 2561	เป้าหมาย	ผลงาน	ร้อยละ	อันดับ
1.	เมืองฉะเชิงเทรา	93.94	100	90		30.77	9
2.	บางคล้า	-	100	90		46.15	7
3.	บางน้ำเปรี้ยว	87.88	100	90	92.31		1
4.	บางปะกง	-	100	90		50.00	6
5.	บ้านโพธิ์	-	100	90	92.31		1
6.	พนมสารคาม	87.88	100	90		80.77	5
7.	ราชสาส์น	-	93.94	90		46.15	7
8.	สนามชัยเขต	-	100	90		23.08	11
9.	แปลงยาว	-	100	90	92.31		1
10.	ท่าตะเกียบ	-	100	90		30.77	9
11.	คลองเขื่อน	-	100	90	92.31		1
จังหวัดฉะเชิงเทรา		ผ่านเกณฑ์ระดับ 5 ร้อยละ 85	ผ่านเกณฑ์ ร้อยละ 90	90	36.36	63.63 ตก	

สำนักงานสาธารณสุขจังหวัดฉะเชิงเทรา
CHACHOENGSAO PROVINCIAL PUBLIC HEALTH OFFICE

45

ร้อยละความสำเร็จของส่วนราชการในสังกัดสำนักงานปลัดกระทรวงสาธารณสุขที่ดำเนินการพัฒนาคุณภาพการบริหารจัดการภาครัฐผ่านเกณฑ์ที่กำหนด

การวัดผลระดับจังหวัด/เขต

แหล่งข้อมูล : สำนักงานสาธารณสุขจังหวัดฉะเชิงเทรา

45. ร้อยละความสำเร็จของส่วนราชการในสังกัดสำนักงานปลัดกระทรวงสาธารณสุขที่ดำเนินการพัฒนาคุณภาพการบริหารจัดการภาครัฐผ่านเกณฑ์ที่กำหนด

ที่	อำเภอ (ข้อมูล ณ ต.ค. 62)	ข้อมูลในอดีต (Baseline Data)		ผลการดำเนินงานปี 2562 (เกณฑ์ระดับ 5 (ร้อยละ 70))		
		ปี 2560	ปี 2561	เป้าหมาย	ผลงาน	ร้อยละ
1.	เมืองฉะเชิงเทรา	ไม่มีข้อมูล		ผ่านเกณฑ์ระดับ 5	✓	100
2.	บางคล้า			ผ่านเกณฑ์ระดับ 5	✓	100
3.	บางน้ำเปรี้ยว			ผ่านเกณฑ์ระดับ 5	✓	100
4.	บางปะกง			ผ่านเกณฑ์ระดับ 5	✓	100
5.	บ้านโพธิ์			ผ่านเกณฑ์ระดับ 5	✓	100
6.	พนมสารคาม			ผ่านเกณฑ์ระดับ 5	✓	100
7.	ราชสาส์น			ผ่านเกณฑ์ระดับ 5	✓	100
8.	สนามชัยเขต			ผ่านเกณฑ์ระดับ 5	✓	100
9.	แปลงยาว			ผ่านเกณฑ์ระดับ 5	✓	100
10.	ท่าตะเกียบ			ผ่านเกณฑ์ระดับ 5	✓	100
11.	คลองเขื่อน			ผ่านเกณฑ์ระดับ 5	✓	100
จังหวัดฉะเชิงเทรา				ผ่านเกณฑ์ระดับ 5	✓ ผ่าน	100

สำนักงานสาธารณสุขจังหวัดฉะเชิงเทรา
CHACHOENGSAO PROVINCIAL PUBLIC HEALTH OFFICE

46

ร้อยละของโรงพยาบาลสังกัดกระทรวงสาธารณสุขมีคุณภาพมาตรฐานผ่านการรับรอง HA ขั้น 3

การวัดผลระดับเขต

แหล่งข้อมูล : สำนักงานสาธารณสุขจังหวัดฉะเชิงเทรา

46. ร้อยละของโรงพยาบาลสังกัดกระทรวงสาธารณสุขมีคุณภาพมาตรฐานผ่านการรับรอง HA ขั้น 3

ผลการดำเนินงานปี 2562 (เกณฑ์ 1. รพ.ศูนย์, รพ.ทั่วไป, รพ.สังกัดกรมการแพทย์, กรมควบคุมโรคและกรมสุขภาพจิต ร้อยละ 100 2. รพช. ร้อยละ 90)			
โรงพยาบาล (ข้อมูล ณ ต.ค. 62)	ทั้งหมด (แห่ง)	มีคุณภาพมาตรฐานผ่านการรับรอง HA ขั้น 3	
		จำนวน (แห่ง)	ร้อยละ
ร้อยละของโรงพยาบาลสังกัดกระทรวงสาธารณสุขมีคุณภาพมาตรฐานผ่านการรับรอง HA ขั้น 3	10	10	100
โรงพยาบาลระดับ A	1	1	100
โรงพยาบาลระดับ M-F	9	9	100
สำนักงานสาธารณสุขจังหวัดฉะเชิงเทรา			ผ่าน

**หมายเหตุ โรงพยาบาลคลองเขื่อนยังไม่เข้าร่วมโครงการ

สำนักงานสาธารณสุขจังหวัดฉะเชิงเทรา
CHACHOENGSAO PROVINCIAL PUBLIC HEALTH OFFICE

47

ร้อยละของ รพ.สต. ที่ผ่านเกณฑ์การพัฒนาคุณภาพ รพ.สต.ติดดาว

การวัดผลระดับเขต

แหล่งข้อมูล : สำนักงานสาธารณสุขจังหวัดฉะเชิงเทรา

47. ร้อยละของ รพ.สต. ที่ผ่านเกณฑ์การพัฒนาคุณภาพ รพ.สต.ติดดาว

ข้อมูลในอดีต (Baseline Data)		ผลการดำเนินงานปี 2562 (เกณฑ์ 5 ดาว ร้อยละ 60(สะสม), 3 ดาว ร้อยละ 100) (ข้อมูล ณ ต.ค. 62)		
ปี 2560	ปี 2561	เป้าหมาย	ผลงาน	ร้อยละ
ไม่มีข้อมูล	รพ.สต. 5 ดาว สะสมรวม 70 แห่ง	เป้าหมาย รพ.สต. 5 ดาวผ่านเกณฑ์ขั้นต่ำ 1 แห่ง ตั้งเป้าหมายมากกว่าเกณฑ์ เป็น 11 แห่ง	346	82.38
จังหวัดฉะเชิงเทรา				ผ่าน

โรงพยาบาลส่งเสริมสุขภาพตำบลติดดาวที่กำหนดคือ 5 ดาว 5 ดีประกอบด้วย 1) บริหารดี2) ประสานงานดีภาคีมีส่วนร่วม 3) บุคลากรดี 4) บริการดี 5) ประชาชนมีสุขภาพดี มีเกณฑ์ประเมินดังนี้

หมวด 1 การนำองค์กรและการจัดการดี

หมวด 2 การให้ความสำคัญกับประชากรเป้าหมายชุมชนและผู้มีส่วนได้ส่วนเสีย

หมวด 3 การมุ่งเน้นทรัพยากรบุคคล

หมวด 4 การจัดระบบบริการครอบคลุมประเภทและประชากรทุกกลุ่มวัย

หมวด 5 ผลลัพธ์

โดยมีการแปลผลระดับดาว ดังนี้

ร้อยละ 60.00 -69.99 เท่ากับ 3 ดาว (รายงาน เขต และจังหวัด เพื่อการพัฒนา)

ร้อยละ 70.00 - 79.99 เท่ากับ 4ดาว (รายงาน เขต และจังหวัด เพื่อการพัฒนา)

ร้อยละ 80ขึ้นไป เท่ากับ 5ดาว (รายงานเป็นตัวชี้วัด PA)

สำนักงานสาธารณสุขจังหวัดฉะเชิงเทรา
CHACHOENGSAO PROVINCIAL PUBLIC HEALTH OFFICE

48

ร้อยละของจังหวัดที่ผ่านเกณฑ์คุณภาพข้อมูล

การวัดผลระดับประเทศ | NA ไม่พบข้อมูล

แหล่งข้อมูล : ระบบ HDC/ระบบ Health KPI

สำนักงานสาธารณสุขจังหวัดฉะเชิงเทรา
CHACHOENGSAO PROVINCIAL PUBLIC HEALTH OFFICE

49

เขตสุขภาพมีการดำเนินงาน Digital Transformation เพื่อก้าวสู่การเป็น Smart Hospital

การวัดผลระดับจังหวัด/เขต/ประเทศ

แหล่งข้อมูล : สำนักงานสาธารณสุขจังหวัดฉะเชิงเทรา

49. เขตสุขภาพมีการดำเนินงาน Digital Transformation เพื่อก้าวสู่การเป็น Smart Hospital

ที่	โรงพยาบาล (ข้อมูล ณ ต.ค. 62)	ข้อมูลในอดีต (Baseline Data)				ผลการดำเนินงานปี 2562 (เกณฑ์ 1. รพศ./รพท. จังหวัดละ 1 แห่ง 2. ร้อยละ 50 ของ รพช.)			
		ปี 2560		ปี 2561		เป้าหมาย	ผลงาน		ร้อยละ
		รพศ./รพท.	รพช.	รพศ./รพท.	รพช.		รพศ./รพท	รพช.	
1.	รพ.พุทธโสธร	เริ่มตัวชี้วัดปี 2562 ปีแรก				✓	✓		100 (รพศ.รพท.)
2.	รพ.ท่าตะเกียบ					✓		✓	60 (รพช.)
3.	รพ.บางคล้า					✓		✓	
4.	รพ.บางน้ำเปรี้ยว					✓		-	
5.	รพ.บางปะกง					✓		✓	
6.	รพ.บ้านโพธิ์					✓		✓	
7.	รพ.พนมสารคาม					✓		✓	
8.	รพ.ราชสาส์น					✓		-	
9.	รพ.สนามชัยเขต					✓		-	
10.	รพ.แปลงยาว					✓		✓	
11.	รพ.คลองเขื่อน					✓		-	
จังหวัดฉะเชิงเทรา							100	60	ผ่าน

สำนักงานสาธารณสุขจังหวัดฉะเชิงเทรา
CHACHOENGSAO PROVINCIAL PUBLIC HEALTH OFFICE

50

มีการใช้ Application สำหรับ PCC ในหน่วยบริการปฐมภูมิ

การวัดผลระดับจังหวัด/เขต/ประเทศ

แหล่งข้อมูล : สำนักงานสาธารณสุขจังหวัดฉะเชิงเทรา

50. มีการใช้ Application สำหรับ PCC ในหน่วยบริการปฐมภูมิ

ที่	อำเภอ (ข้อมูล ณ ต.ค. 62)	ข้อมูลในอดีต (Baseline Data)		ผลการดำเนินงานปี 2562 (เกณฑ์ร้อยละ 100)		
		ปี 2560	ปี 2561	เป้าหมาย	ผลงาน	ร้อยละ
1.	เมืองฉะเชิงเทรา	เริ่มตั้งชั้วดปี 2562 ปีแรก		✓	✓	100
2.	บางคล้า			-	-	
3.	บางน้ำเปรี้ยว			✓	✓	
4.	บางปะกง			✓	✓	
5.	บ้านโพธิ์			✓	✓	
6.	พนมสารคาม			✓	✓	
7.	ราชสาส์น			-	-	
8.	สนามชัยเขต			✓	✓	
9.	แปลงยาว			-	-	
10.	ท่าตะเกียบ			-	-	
11.	คลองเขื่อน			-	-	
จังหวัดฉะเชิงเทรา				6	6	100 ผ่าน

สำนักงานสาธารณสุขจังหวัดฉะเชิงเทรา
CHACHOENGSAO PROVINCIAL PUBLIC HEALTH OFFICE

51

ความแตกต่างอัตราการใช้สิทธิ(compliance rate) เมื่อไปใช้บริการผู้ป่วยใน (IP) ของผู้มีสิทธิใน 3 ระบบ

การวัดผลระดับประเทศ

NA ไม่พบข้อมูล

แหล่งข้อมูล : ระบบ HDC/ระบบ Health KPI

สำนักงานสาธารณสุขจังหวัดฉะเชิงเทรา
CHACHOENGSAO PROVINCIAL PUBLIC HEALTH OFFICE

52

ระดับความสำเร็จของการจัดทำสิทธิประโยชน์กลางผู้ป่วยใน ของระบบหลักประกันสุขภาพ 3 ระบบ

การวัดผลระดับประเทศ | NA ไม่พบข้อมูล

แหล่งข้อมูล : ระบบ HDC/ระบบ Health KPI

52. ระดับความสำเร็จของการจัดทำสิทธิประโยชน์กลางผู้ป่วยใน ของระบบหลักประกันสุขภาพ 3 ระบบ

เกณฑ์เป้าหมาย : มีข้อเสนอ เรื่องสิทธิ

ระบบหลักประกันสุขภาพ 3 ระบบ หมายถึง

1) ระบบสวัสดิการรักษาพยาบาลข้าราชการ
2) ระบบประกันสังคม
3) ระบบหลักประกันสุขภาพแห่งชาติ

ระดับความสำเร็จของการจัดทำสิทธิประโยชน์กลางผู้ป่วยใน ของระบบหลักประกันสุขภาพ 3 ระบบ หมายถึง ระบบหลักประกันสุขภาพ 3 ระบบ ได้มีการจัดทำสิทธิประโยชน์กลางผู้ป่วยใน ตามเกณฑ์การให้คะแนนที่กำหนด 5 ขั้นตอน ดังนี้

1. จัดเตรียมข้อมูลและสนับสนุนคณะอนุกรรมการกำหนดและประมาณการค่าใช้จ่ายชุดสิทธิประโยชน์หลักและชุดสิทธิประโยชน์เสริม
2. ประชุมคณะอนุกรรมการ และคณะทำงานที่เกี่ยวข้อง
3. รวบรวมผลการศึกษาวิเคราะห์เพื่อจัดทำข้อเสนอรายการชุดสิทธิประโยชน์ผู้ป่วยใน
4. จัดทำร่างข้อเสนอชุดสิทธิประโยชน์กลางผู้ป่วยใน
5. จัดให้มีแนวทางหรือข้อตกลงการดำเนินงาน เรื่องสิทธิประโยชน์กลาง ของ 3 กองทุน

การวัดผลระดับประเทศ | NA ไม่พบข้อมูล

สำนักงานสาธารณสุขจังหวัดฉะเชิงเทรา
CHACHOENGSAO PROVINCIAL PUBLIC HEALTH OFFICE

53

ร้อยละของหน่วยบริการที่ประสบภาวะวิกฤติทางการเงิน

การวัดผลระดับเขต

แหล่งข้อมูล : สำนักงานสาธารณสุขจังหวัดฉะเชิงเทรา

53. ร้อยละของหน่วยบริการที่ประสบภาวะวิกฤติทางการเงิน

หน่วยบริการ (ข้อมูล ณ ต.ค. 62)	ผลการดำเนินงานปี 2562 (เกณฑ์ ระดับ 7 ไม่เกินร้อยละ 4)											
	ต.ค.61	พ.ย.61	ธ.ค.61	ม.ค.62	ก.พ. 62	มี.ค.62	เม.ย.62	พ.ค.62	มิ.ย.62	ก.ค.62	ส.ค. 62	ก.ย.62
1. รพ.พุทธโสธร	0	0	1	2	0	2	2	2	2	2	2	2
2. รพ.ท่าตะเกียบ	1	0	0	0	0	0	0	0	1	1	2	1
3. รพ.บางคล้า	0	0	0	0	0	0	0	0	0	0	1	2
4. รพ.บางน้ำเปรี้ยว	2	1	2	0	0	1	2	3	7	4	3	0
5. รพ.บางปะกง	0	0	0	0	0	0	0	0	0	0	0	0
6. รพ.บ้านโพธิ์	1	0	0	0	0	0	0	0	1	1	0	1
7. รพ.พนมสารคาม	0	0	0	0	0	0	0	0	1	1	1	3
8. รพ.ราชสาส์น	3	1	2	0	0	0	0	0	1	3	7	1
9. รพ.สนามชัยเขต	0	0	0	0	0	1	2	2	2	2	3	4
10. รพ.แปลงยาว	1	0	0	0	0	0	0	0	0	0	0	2
11. รพ.คลองเขื่อน	0	0	0	0	0	0	0	0	0	0	1	0
สำนักงานสาธารณสุขจังหวัดฉะเชิงเทรา ผ่าน												

สำนักงานสาธารณสุขจังหวัดฉะเชิงเทรา
CHACHOENGSAO PROVINCIAL PUBLIC HEALTH OFFICE

54

จำนวนนวัตกรรม หรือเทคโนโลยีสุขภาพที่คิดค้นใหม่ หรือที่พัฒนาต่อยอด

การวัดผลระดับประเทศ | NA ไม่พบข้อมูล

แหล่งข้อมูล : ระบบ HDC/ระบบ Health KPI

สำนักงานสาธารณสุขจังหวัดฉะเชิงเทรา
CHACHOENGSAO PROVINCIAL PUBLIC HEALTH OFFICE

55

ระดับความสำเร็จในการพัฒนากฎหมายด้านสุขภาพและมีการบังคับใช้

การวัดผลระดับประเทศ | NA ไม่พบข้อมูล

แหล่งข้อมูล : ระบบ HDC/ระบบ Health KPI

55.1 ระดับความสำเร็จในการพัฒนากฎหมายด้านสุขภาพ และมีการบังคับใช้

55.1.1 ระดับความสำเร็จในการพัฒนากฎหมายด้านสุขภาพอย่างน้อย 1 ฉบับ ในจำนวน 5

55.1.2 ระดับความสำเร็จของการบังคับใช้กฎหมายครบองค์ประกอบที่กำหนดของสำนักงานสาธารณสุขจังหวัดทั่วประเทศ

สรุปตัวชี้วัด Health KPIs ปี 2562 ที่ตกเกณฑ์จำนวน 14 ตัวชี้วัด จาก 55 ตัวชี้วัด คิดเป็นร้อยละ 25.4

5

ผ่าน ไม่ผ่าน

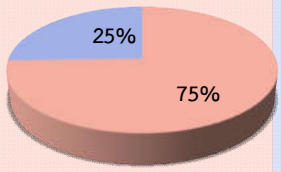

1	อัตราส่วนการตายมารดา
2	ระดับความสำเร็จของพัฒนาการเด็กตามเกณฑ์มาตรฐาน
	2.1 ร้อยละ 90 ของเด็กอายุ 0-5 ปี ได้รับการคัดกรองพัฒนาการ
	2.3 ร้อยละ 90 ของเด็กอายุ 0-5 ปี ที่มีพัฒนาการสงสัยล่าช้าได้รับการติดตาม
	2.4 ร้อยละ 60 ของเด็กพัฒนาการล่าช้าได้รับการกระตุ้นพัฒนาการด้วย TEDA4I
4	เด็กไทยมีระดับสติปัญญาเฉลี่ยไม่ต่ำกว่า 100
	4.1 ร้อยละของเด็กปฐมวัยที่ได้รับการคัดกรองแล้วพบว่ามีพัฒนาการล่าช้าได้รับการกระตุ้นพัฒนาการด้วย TEDA4I
5	ร้อยละของเด็กวัยเรียน สูงดีสมส่วน
10	อัตราผู้ป่วยเบาหวานรายใหม่จากกลุ่มเสี่ยงเบาหวาน และอัตรากลุ่มสงสัยป่วยความดันโลหิตสูงในเขตรับผิดชอบได้รับการวัดความดันโลหิตที่บ้าน
	10.1 อัตราผู้ป่วยเบาหวานรายใหม่จากกลุ่มเสี่ยงเบาหวาน
13	ร้อยละของคลินิกหมอครอบครัวที่เปิดดำเนินการในพื้นที่ (Primary Care Cluster)
15	ร้อยละอัตราตายของผู้ป่วยโรคหลอดเลือดสมอง และระยะเวลาที่ได้รับการรักษาที่เหมาะสม
16	อัตราสำเร็จของการรักษาวัณโรคปอดรายใหม่
20	อัตราตายทารกแรกเกิด
25	อัตราตายผู้ป่วยติดเชื้อในกระแสเลือดแบบรุนแรงชนิด community-acquired
27	ร้อยละของการให้การรักษาผู้ป่วย STEMI ได้ตามมาตรฐานเวลาที่กำหนด
31	ร้อยละผู้ป่วยต้อกระจกชนิดบอด (Blinding Cataract) ได้รับการผ่าตัดภายใน 30 วัน
32	อัตราส่วนของจำนวนผู้บริจาคอวัยวะจากผู้ป่วยสมองตาย ต่อ จำนวนผู้ป่วยเสียชีวิตในโรงพยาบาล
44	ร้อยละของหน่วยงานในสังกัดสำนักงานปลัดกระทรวงสาธารณสุขผ่านเกณฑ์การประเมิน ITA

พบข้อสงสัยสามารถติดต่อสอบถามได้ที่
น.ส.เพ็ญนภา ซันเฮม
โทร 085-1548468
หรือ
0-3851-1640 ต่อ 301,302
กลุ่มงานพัฒนายุทธศาสตร์สาธารณสุข
สำนักงานสาธารณสุขจังหวัดฉะเชิงเทรา

สรุปผลการดำเนินงาน
ปีงบประมาณ 2562
ของ สำนักงานสาธารณสุขจังหวัดฉะเชิงเทรา

ตัวชี้วัด QOF และ DMHT สปสช.ปี 2562

เว็บไซต์ http://203.157.123.36/qof/

ตัวชี้วัด QOF ปี 2562

Website

1. ร้อยละผู้ได้รับการคัดกรองและวินิจฉัยเป็นเบาหวาน
2. ร้อยละผู้ได้รับการคัดกรองและวินิจฉัยเป็นความดันโลหิตสูง
3. ร้อยละหญิงมีครรภ์ได้รับการฝากครรภ์ครั้งแรกภายใน 12 สัปดาห์
4. ร้อยละสะสมความครอบคลุมการตรวจคัดกรองมะเร็งปากมดลูกในสตรี อายุ 30-60 ปี ภายใน 5 ปี

5.1 ร้อยละการใช้ยาปฏิชีวนะอย่างรับผิดชอบในผู้ป่วยนอกโรคอุจจาระร่วงเฉียบพลัน (Acute Diarrhea)

5.2 ร้อยละการใช้ยาปฏิชีวนะอย่างรับผิดชอบในผู้ป่วยนอกโรคติดเชื้อระบบทางเดินหายใจ : RI)

7. การคัดกรองภาวะซึมเศร้าในกลุ่มเป้าหมายที่กำหนด
8. ร้อยละการเฝ้าระวังพัฒนาการช้าโดยเครื่องมือ DSPM ที่สงสัยล่าช้าต้องได้รับการส่งเสริม/กระตุ้นภายใน 1 เดือน ต้องได้รับการติดตามทุกอายุ 9, 18, 30 และ 42 เดือน
9. ร้อยละของเด็กนักเรียน (6-14 ปี) มีส่วนสูงระดับดีและรูปร่างสมส่วน
10. การเข้าถึงบริการทันตกรรมในทุกกลุ่มวัย
11. อัตราการใช้บริการฟื้นฟูของผู้สูงอายุ (ที่ช่วยเหลือตัวเองไม่ได้)
12. การตรวจพัฒนาการเด็กอายุ 9, 18, 30, 42 เดือน

ตัวชี้วัด QOF ปี 2562

1 ร้อยละผู้ได้รับการคัดกรองและวินิจฉัยเป็นเบาหวาน

รหัสสถานบริการ	อำเภอ	รวมทั้งหมด	ผลงาน	ร้อยละ (NEW CASE)
2401	เมืองฉะเชิงเทรา	51873	16621	32.04
2402	บางคล้า	13579	996	7.33
2403	บางน้ำเปรี้ยว	33363	2782	8.34
2404	บางปะกง	35245	6277	17.81
2405	บ้านโพธิ์	20232	2498	12.35
2406	พนมสารคาม	28890	6159	21.32
2407	ราชสาส์น	4610	2512	54.49
2408	สนามชัยเขต	22016	1412	6.41
2409	แปลงยาว	15921	431	2.71
2410	ท่าตะเกียบ	13347	2742	20.54
2411	คลองเขื่อน	5219	243	4.66
	TOTAL	**244295**	**42673**	**17.47**

ไม่ผ่าน

เว็บไซต์(รพ.สต.) http://203.157.123.36/qof/qof01_DM_district.php

ร้อยละเป้าหมาย ≥ 90 %

วันที่ประมวลผล :: 1 เมษายน 2561 - 31 มีนาคม 2562

ตัวชี้วัด QOF ปี 2562

2 ร้อยละผู้ได้รับการคัดกรองและวินิจฉัยเป็นความดันโลหิตสูง

รหัสสถานบริการ	อำเภอ	รวมทั้งหมด	ผลงาน	ร้อยละ (NEW CASE)
2401	เมืองฉะเชิงเทรา	47670	1826	3.83
2402	บางคล้า	12789	107	0.84
2403	บางน้ำเปรี้ยว	30253	1293	4.27
2404	บางปะกง	34004	1414	4.16
2405	บ้านโพธิ์	18416	437	2.37
2406	พนมสารคาม	25134	1818	7.23
2407	ราชสาส์น	3929	185	4.71
2408	สนามชัยเขต	20716	302	1.46
2409	แปลงยาว	15221	149	0.98
2410	ท่าตะเกียบ	12451	633	5.08
2411	คลองเขื่อน	4462	49	1.10
	TOTAL	**225045**	**8213**	**3.65**

ไม่ผ่าน

เว็บไซต์(รพ.สต.) http://203.157.123.36/qof/qof02_HT_district.php

ร้อยละเป้าหมาย ≥ 90 %

วันที่ประมวลผล :: 1 เมษายน 2561 - 31 มีนาคม 2562

ตัวชี้วัด QOF ปี 2562

3 ร้อยละหญิงมีครรภ์ได้รับการฝากครรภ์ครั้งแรกภายใน 12 สัปดาห์

รหัสสถานบริการ	อำเภอ	รวมทั้งหมด	ผลงาน	ร้อยละ
2401	เมืองฉะเชิงเทรา	724	475	65.61
2402	บางคล้า	194	80	41.24
2403	บางน้ำเปรี้ยว	512	265	51.76
2404	บางปะกง	384	256	66.67
2405	บ้านโพธิ์	195	132	67.69
2406	พนมสารคาม	693	309	44.59
2407	ราชสาส์น	20	12	60.00
2408	สนามชัยเขต	410	257	62.68
2409	แปลงยาว	324	166	51.23
2410	ท่าตะเกียบ	230	162	70.43
2411	คลองเขื่อน	51	18	35.29
	TOTAL	3737	2132	57.05

ไม่ผ่าน

เว็บไซต์(รพ.สต.) http://203.157.123.36/qof/qof03_anc_district.php

ร้อยละเป้าหมาย ≥ 80 %

วันที่ประมวลผล :: 1 เมษายน 2561 - 31 มีนาคม 2562

ตัวชี้วัด QOF ปี 2562

4 ร้อยละสะสมความครอบคลุมการตรวจคัดกรองมะเร็งปากมดลูกในสตรี อายุ 30-60 ปี ภายใน 5 ปี

รหัสสถานบริการ	อำเภอ	รวมทั้งหมด	ผลงาน	ร้อยละ
2401	เมืองฉะเชิงเทรา	64798	53808	83.04
2402	บางคล้า	11051	7936	71.81
2403	บางน้ำเปรี้ยว	40448	31760	78.52
2404	บางปะกง	33178	28314	85.34
2405	บ้านโพธิ์	19987	16121	80.66
2406	พนมสารคาม	39754	29920	75.26
2407	ราชสาส์น	2422	1737	71.72
2408	สนามชัยเขต	22439	18908	84.26
2409	แปลงยาว	11403	9208	80.75
2410	ท่าตะเกียบ	9616	7165	74.51
2411	คลองเขื่อน	6198	5221	84.24
	TOTAL	261294	210098	80.41

ผ่าน

เว็บไซต์(รพ.สต.) http://203.157.123.36/qof/qof04_pap_district.php

ร้อยละเป้าหมาย ≥ 60 %

วันที่ประมวลผล :: 1 เมษายน 2558 - 31 มีนาคม 2562

ตัวชี้วัด QOF ปี 2562

5.1 ร้อยละการใช้ยาปฏิชีวนะอย่างรับผิดชอบในผู้ป่วยนอกโรคอุจจาระร่วงเฉียบพลัน (Acute Diarrhea)

รหัสสถานบริการ	อำเภอ	รวมทั้งหมด	ผลงาน	ร้อยละ
2401	เมืองฉะเชิงเทรา	24959	5363	21.49
2402	บางคล้า	11091	2554	23.03
2403	บางน้ำเปรี้ยว	24050	5129	21.33
2404	บางปะกง	15878	2586	16.29
2405	บ้านโพธิ์	14098	2403	17.04
2406	พนมสารคาม	25133	5943	23.65
2407	ราชสาส์น	3222	879	27.28
2408	สนามชัยเขต	17327	3326	19.20
2409	แปลงยาว	13269	2959	22.30
2410	ท่าตะเกียบ	10994	1537	13.98
2411	คลองเขื่อน	2554	444	17.38
	TOTAL	162575	33123	20.37

ไม่ผ่าน

เว็บไซต์(รพ.สต.) http://203.157.123.36/qof/qof05_AD_district.php

ร้อยละเป้าหมาย ≤ 20 %

วันที่ประมวลผล :: 1 เมษายน 2561 - 31 มีนาคม 2562

ตัวชี้วัด QOF ปี 2562

5.2 ร้อยละการใช้ยาปฏิชีวนะอย่างรับผิดชอบในผู้ป่วยนอกโรคติดเชื้อระบบทางเดินหายใจ : RI)

รหัสสถานบริการ	อำเภอ	รวมทั้งหมด	ผลงาน	ร้อยละ
2401	เมืองฉะเชิงเทรา	24959	19775	79.23
2402	บางคล้า	11091	8864	79.92
2403	บางน้ำเปรี้ยว	24050	18922	78.68
2404	บางปะกง	15878	13312	83.84
2405	บ้านโพธิ์	14098	11748	83.33
2406	พนมสารคาม	25133	19191	76.36
2407	ราชสาส์น	3222	2360	73.25
2408	สนามชัยเขต	17327	14281	82.42
2409	แปลงยาว	13269	10318	77.76
2410	ท่าตะเกียบ	10994	9512	86.52
2411	คลองเขื่อน	2554	2110	82.62
	TOTAL	162575	130393	80.20

ไม่ผ่าน

เว็บไซต์(รพ.สต.) http://203.157.123.36/qof/qof05_URI_district.php

ร้อยละเป้าหมาย ≤ 20 %

วันที่ประมวลผล :: 1 เมษายน 2561 - 31 มีนาคม 2562

ตัวชี้วัด QOF ปี 2562

7 การคัดกรองภาวะซึมเศร้าในกลุ่มเป้าหมายที่กำหนด

รหัสสถานบริการ	อำเภอ	รวมทั้งหมด	จำนวนผู้สูงอายุ 60 ปีขึ้นไป	จำนวนหญิงตั้งครรภ์	ผลงานผู้สูงอายุ 60 ปีขึ้นไป	ผลงานหญิงตั้งครรภ์	ร้อยละผู้สูงอายุ 60 ปีขึ้นไป	ร้อยละหญิงตั้งครรภ์
2401	เมืองฉะเชิงเทรา	10522	10206	316	9817	112	96.19	35.44
2402	บางคล้า	777	746	31	284	6	38.07	19.35
2403	บางน้ำเปรี้ยว	9453	9030	423	7417	138	82.14	32.62
2404	บางปะกง	2464	2418	46	1849	12	76.47	26.09
2405	บ้านโพธิ์	7196	6974	222	5995	170	85.96	76.58
2406	พนมสารคาม	9711	9115	596	6422	391	70.46	65.60
2407	ราชสาส์น	991	988	3	460	3	46.56	100.00
2408	สนามชัยเขต	5690	5309	381	4701	216	88.55	56.69
2409	แปลงยาว	4710	4245	465	4003	374	94.30	80.43
2410	ท่าตะเกียบ	3599	3330	269	2394	164	71.89	60.97
2411	คลองเขื่อน	1617	1586	31	1284	11	80.96	35.48
	TOTAL	**56730**	**53947**	**2783**	**44626**	**1597**	**82.72**	**57.38**

ผ่าน

เว็บไซต์(รพ.สต.) http://203.157.123.36/qof/qof07_oldanc_district.php

ร้อยละเป้าหมาย ≥ 20 %

วันที่ประมวลผล :: 1 เมษายน 2561 - 31 มีนาคม 2562

ตัวชี้วัด QOF ปี 2562

8 ร้อยละการเฝ้าระวังพัฒนาการซ้ำโดยเครื่องมือ DSPM ที่สงสัยล่าช้าต้องได้รับการส่งเสริม/กระตุ้นภายใน 1 เดือน ต้องได้รับการติดตามทุกอายุ 9, 18, 30 และ 42 เดือน

รหัสสถานบริการ	อำเภอ	รวมทั้งหมด	ผลงาน	ร้อยละ
2401	เมืองฉะเชิงเทรา	3045	1710	56.16
2402	บางคล้า	1061	989	93.21
2403	บางน้ำเปรี้ยว	2800	2161	77.18
2404	บางปะกง	1817	97	5.34
2405	บ้านโพธิ์	1096	888	81.02
2406	พนมสารคาม	2482	213	8.58
2407	ราชสาส์น	344	325	94.48
2408	สนามชัยเขต	2320	1631	70.30
2409	แปลงยาว	1534	1300	84.75
2410	ท่าตะเกียบ	1349	790	58.56
2411	คลองเขื่อน	328	169	51.52
	TOTAL	**18176**	**10273**	**56.52**

ไม่ผ่าน

เว็บไซต์(รพ.สต.)http://203.157.123.36/qof/qof08_develop_district.php

ร้อยละเป้าหมาย ≥ 60 %

วันที่ประมวลผล :: 1 เมษายน 2561 - 31 มีนาคม 2562

ตัวชี้วัด QOF ปี 2562

9 ร้อยละของเด็กนักเรียน (6-14 ปี) มีส่วนสูงระดับดีและรูปร่างสมส่วน

รหัสสถานบริการ	อำเภอ	รวมทั้งหมด	ผลงาน	ร้อยละ
2401	เมืองฉะเชิงเทรา	28003	14067	50.23
2402	บางคล้า	6467	3344	51.71
2403	บางน้ำเปรี้ยว	16283	7595	46.64
2404	บางปะกง	7173	4087	56.98
2405	บ้านโพธิ์	7576	3259	43.02
2406	พนมสารคาม	17292	9206	53.24
2407	ราชสาส์น	1566	732	46.74
2408	สนามชัยเขต	12761	6551	51.34
2409	แปลงยาว	7171	3091	43.10
2410	ท่าตะเกียบ	7984	3821	47.86
2411	คลองเขื่อน	1336	747	55.91
	TOTAL	113612	56500	49.73

ไม่ผ่าน

ร้อยละเป้าหมาย ≥ 60 %

เว็บไซต์(รพ.สต.) http://203.157.123.36/qof/qof09_student_district.php

วันที่ประมวลผล :: 1 เมษายน 2561 - 31 มีนาคม 2562

ตัวชี้วัด QOF ปี 2562

10 การเข้าถึงบริการทันตกรรมในทุกกลุ่มวัย

รหัสสถานบริการ	อำเภอ	รวมทั้งหมด	ผลงาน	ร้อยละ
2401	เมืองฉะเชิงเทรา	49964	13411	26.84
2402	บางคล้า	17133	1157	6.75
2403	บางน้ำเปรี้ยว	29605	5867	19.82
2404	บางปะกง	26028	2754	10.58
2405	บ้านโพธิ์	13394	5398	40.30
2406	พนมสารคาม	28507	3960	13.89
2407	ราชสาส์น	3415	547	16.02
2408	สนามชัยเขต	25163	2396	9.52
2409	แปลงยาว	14354	1388	9.67
2410	ท่าตะเกียบ	14525	1766	12.16
2411	คลองเขื่อน	3061	769	25.12
	TOTAL	225149	39413	17.51

ไม่ผ่าน

ร้อยละเป้าหมาย ≥ 20 %

เว็บไซต์(รพ.สต.) http://203.157.123.36/qof/qof10_teeth_district.php

วันที่ประมวลผล :: 1 เมษายน 2561 - 31 มีนาคม 2562

ตัวชี้วัด QOF ปี 2562

11 อัตราการใช้บริการฟื้นฟูของผู้สูงอายุ (ที่ช่วยเหลือตัวเองไม่ได้)

รหัสสถานบริการ	อำเภอ	รวมทั้งหมด	ผลงาน	ร้อยละ
2401	เมืองฉะเชิงเทรา	209	6	2.87
2402	บางคล้า	51	4	7.84
2403	บางน้ำเปรี้ยว	96	18	18.75
2404	บางปะกง	22	4	18.18
2405	บ้านโพธิ์	43	7	16.28
2406	พนมสารคาม	181	82	45.30
2407	ราชสาส์น	13	6	46.15
2408	สนามชัยเขต	25	18	72.00
2409	แปลงยาว	71	14	19.72
2410	ท่าตะเกียบ	45	40	88.89
2411	คลองเขื่อน	13	0	0.00
	TOTAL	769	199	25.88

ผ่าน

เว็บไซต์(รพ.สต.) http://203.157.123.36/qof/qof11_older_district.php

ร้อยละเป้าหมาย ≥ 20 %

วันที่ประมวลผล :: 1 เมษายน 2561 - 31 มีนาคม 2562

ตัวชี้วัด QOF ปี 2562

12 การตรวจพัฒนาการเด็กอายุ 9, 18, 30, 42 เดือน

รหัสสถานบริการ	อำเภอ	รวมทั้งหมด	ผลงาน	ร้อยละ
2401	เมืองฉะเชิงเทรา	3045	1710	56.16
2402	บางคล้า	1061	989	93.21
2403	บางน้ำเปรี้ยว	2800	2161	77.18
2404	บางปะกง	1817	97	5.34
2405	บ้านโพธิ์	1096	888	81.02
2406	พนมสารคาม	2482	213	8.58
2407	ราชสาส์น	344	325	94.48
2408	สนามชัยเขต	2320	1631	70.30
2409	แปลงยาว	1534	1300	84.75
2410	ท่าตะเกียบ	1349	790	58.56
2411	คลองเขื่อน	328	169	51.52
	TOTAL	18176	10273	56.52

ไม่ผ่าน

เว็บไซต์(รพ.สต.) http://203.157.123.36/qof/qof12_develop_district.php

ร้อยละเป้าหมาย ≥ 85 %

วันที่ประมวลผล :: 1 เมษายน 2561 - 31 มีนาคม 2562

ตัวชี้วัด DM-HT ปี 2562

Website

7 อัตราการตรวจ Microalbuminuria อย่างน้อย 1 ครั้งต่อปี

8 อัตราการตรวจจอประสาทตาอย่างน้อย 1 ครั้งต่อปี

9 อัตราการตรวจเท้าอย่างละเอียด อย่างน้อย 1 ครั้ง ต่อปี

10 อัตราผู้ป่วย Microalbuminuria ได้รับยากลุ่ม ACE inhibitor หรือ ARB

11 อัตราผู้ป่วยโรคเบาหวานที่มีระดับ HbA1c ต่ำกว่า 7%

13 อัตราผู้ป่วยโรคความดันโลหิตสูงมีค่า BP ต่ำกว่า 140/90 mmHg

15 อัตราพบภาวะแทรกซ้อนทางไตในรอบ 12 เดือนในผู้ป่วยความดันโลหิตสูง

07 อัตราการตรวจ Microalbuminuria อย่างน้อย 1 ครั้งต่อปี

รหัสสถานบริการ	อำเภอ	รวมทั้งหมด	ผลลัพธ์	ผู้ป่วยเบาหวานได้รับการตรวจ Microalbuminuria
2401	เมืองฉะเชิงเทรา	7155	4048	56.58
2402	บางคล้า	2207	732	33.17
2403	บางน้ำเปรี้ยว	2362	357	15.11
2404	บางปะกง	2056	450	21.89
2405	บ้านโพธิ์	2397	1566	65.33
2406	พนมสารคาม	3493	239	6.84
2407	ราชสาส์น	533	409	76.74
2408	สนามชัยเขต	2020	1110	54.95
2409	แปลงยาว	1127	857	76.04
2410	ท่าตะเกียบ	727	660	90.78
2411	คลองเขื่อน	502	330	65.74
	TOTAL	24579	10758	43.77

วันที่ประมวลผล :: 1 เมษายน 2561 - 31 มีนาคม 2562

เว็บไซต์(รพ.สต.) http://203.157.123.36/qof/dm07_Micro_1_district.php

08 อัตราการตรวจจอประสาทตาอย่างน้อย 1 ครั้งต่อปี

รหัสสถานบริการ	อำเภอ	รวมทั้งหมด	ผลลัพธ์	ผู้ป่วยเบาหวานได้รับการตรวจจอประสาทตา
2401	เมืองฉะเชิงเทรา	7155	3494	48.83
2402	บางคล้า	2207	1300	58.90
2403	บางน้ำเปรี้ยว	2362	1596	67.57
2404	บางปะกง	2056	666	32.39
2405	บ้านโพธิ์	2397	788	32.87
2406	พนมสารคาม	3493	1954	55.94
2407	ราชสาส์น	533	0	0.00
2408	สนามชัยเขต	2020	1090	53.96
2409	แปลงยาว	1127	594	52.71
2410	ท่าตะเกียบ	727	439	60.39
2411	คลองเขื่อน	502	340	67.73
	TOTAL	**24579**	**12261**	**49.88**

วันที่ประมวลผล :: 1 เมษายน 2561 - 31 มีนาคม 2562

เว็บไซต์(รพ.สต.) http://203.157.123.36/qof/dm08_retina_district.php

9 อัตราการตรวจเท้าอย่างละเอียด อย่างน้อย 1 ครั้ง ต่อปี

รหัสสถานบริการ	อำเภอ	รวมทั้งหมด	ผลลัพธ์	ผู้ป่วยเบาหวานได้รับการตรวจเท้า
2401	เมืองฉะเชิงเทรา	7155	3525	49.27
2402	บางคล้า	2207	1321	59.86
2403	บางน้ำเปรี้ยว	2362	1886	79.85
2404	บางปะกง	2056	659	32.05
2405	บ้านโพธิ์	2397	829	34.58
2406	พนมสารคาม	3493	2193	62.78
2407	ราชสาส์น	533	209	39.21
2408	สนามชัยเขต	2020	1179	58.37
2409	แปลงยาว	1127	552	48.98
2410	ท่าตะเกียบ	727	494	67.95
2411	คลองเขื่อน	502	342	68.13
	TOTAL	**24579**	**13189**	**53.66**

วันที่ประมวลผล :: 1 เมษายน 2561 - 31 มีนาคม 2562

เว็บไซต์(รพ.สต.) http://203.157.123.36/qof/dm09_foot_district.php

10 อัตราผู้ป่วย Microalbuminuria ได้รับยากลุ่ม ACE inhibitor หรือ ARB

รหัสสถานบริการ	อำเภอ	รวมทั้งหมด	ผลลัพธ์_เบาหวาน	ผู้ป่วยเบาหวานได้รับการตรวจ Microalbuminuria	ผลลัพธ์เบาหวาน_eci	ร้อยละผู้ป่วยเบาหวานได้รับยากลุ่ม ACE หรือ ARB
2401	เมืองฉะเชิงเทรา	7155	5774	80.70	3102	43.35
2402	บางคล้า	2207	1963	88.94	258	11.69
2403	บางน้ำเปรี้ยว	2362	2137	90.47	870	36.83
2404	บางปะกง	2056	218	10.60	25	1.22
2405	บ้านโพธิ์	2397	2065	86.15	1235	51.52
2406	พนมสารคาม	3493	3169	90.72	1775	50.82
2407	ราชสาส์น	533	510	95.68	95	17.82
2408	สนามชัยเขต	2020	1682	83.27	219	10.84
2409	แปลงยาว	1127	997	88.46	632	56.08
2410	ท่าตะเกียบ	727	694	95.46	137	18.84
2411	คลองเขื่อน	502	372	74.10	149	29.68
	TOTAL	**24579**	**19581**	**79.67**	**8497**	**34.57**

เว็บไซต์(รพ.สต.) http://203.157.123.36/qof/dm10_micro_district.php วันที่ประมวลผล :: 1 เมษายน 2561 - 31 มีนาคม 2562

11 อัตราผู้ป่วยโรคเบาหวานที่มีระดับ HbA1c ต่ำกว่า 7%

รหัสสถานบริการ	อำเภอ	รวมทั้งหมด	ผลลัพธ์_HbA1C	ควบคุมเบาหวาน	ร้อยละ HbA1C	ร้อยละควบคุมเบาหวาน	ร้อยละของกลุ่มที่เจาะHbA1Cน้อยกว่า7
2401	เมืองฉะเชิงเทรา	8923	6755	4234	75.70	47.45	62.68
2402	บางคล้า	2921	1675	1073	57.34	36.73	64.06
2403	บางน้ำเปรี้ยว	4928	3809	1380	77.29	28.00	36.23
2404	บางปะกง	3599	2818	1706	78.30	47.40	60.54
2405	บ้านโพธิ์	3347	2681	1682	80.10	50.25	62.74
2406	พนมสารคาม	4514	3699	1995	81.95	44.20	53.93
2407	ราชสาส์น	765	568	232	74.25	30.33	40.85
2408	สนามชัยเขต	2521	1929	779	76.52	30.90	40.38
2409	แปลงยาว	2178	1646	827	75.57	37.97	50.24
2410	ท่าตะเกียบ	1515	1185	581	78.22	38.35	49.03
2411	คลองเขื่อน	973	600	388	61.66	39.88	64.67
	TOTAL	**36184**	**27365**	**14877**	**75.63**	**41.11**	**54.37**

เว็บไซต์(รพ.สต.) http://203.157.123.36/qof/dm11_HbA1c_district.php วันที่ประมวลผล :: 1 เมษายน 2561 - 31 มีนาคม 2562

13 อัตราผู้ป่วยโรคความดันโลหิตสูงมีค่า BP ต่ำกว่า 140/90 mmHg

รหัสสถานบริการ	อำเภอ	รวมทั้งหมด	ผลลัพธ์	ผู้ป่วยโรคความดันโลหิตสูงมีค่า BP ต่ำกว่า 140/90 mmHg
2401	เมืองฉะเชิงเทรา	7155	4545	63.52
2402	บางคล้า	2207	1232	55.82
2403	บางน้ำเปรี้ยว	2362	1205	51.02
2404	บางปะกง	2056	1170	56.91
2405	บ้านโพธิ์	2397	1579	65.87
2406	พนมสารคาม	3493	2105	60.26
2407	ราชสาส์น	533	212	39.77
2408	สนามชัยเขต	2020	885	43.81
2409	แปลงยาว	1127	591	52.44
2410	ท่าตะเกียบ	727	432	59.42
2411	คลองเขื่อน	502	311	61.95
	TOTAL	24579	14267	58.05

วันที่ประมวลผล :: 1 เมษายน 2561 - 31 มีนาคม 2562

เว็บไซต์(รพ.สต.) http://203.157.123.36/qof/ht13_control_district.php

15 อัตราพบภาวะแทรกซ้อนทางไตในรอบ 12 เดือนในผู้ป่วยความดันโลหิตสูง

รหัสสถานบริการ	อำเภอ	รวมทั้งหมด	ผลลัพธ์	ผู้ป่วยความดันโลหิตพบภาวะแทรกซ้อนทางไต
2401	เมืองฉะเชิงเทรา	7155	2019	28.22
2402	บางคล้า	2207	429	19.44
2403	บางน้ำเปรี้ยว	2362	388	16.43
2404	บางปะกง	2056	205	9.97
2405	บ้านโพธิ์	2397	369	15.39
2406	พนมสารคาม	3493	807	23.10
2407	ราชสาส์น	533	52	9.76
2408	สนามชัยเขต	2020	302	14.95
2409	แปลงยาว	1127	83	7.36
2410	ท่าตะเกียบ	727	108	14.86
2411	คลองเขื่อน	502	52	10.36
	TOTAL	**24579**	**4814**	**19.59**

วันที่ประมวลผล :: 1 เมษายน 2561 - 31 มีนาคม 2562

เว็บไซต์(รพ.สต.) http://203.157.123.36/qof/ht15_kidney_district.php

สำนักงานสาธารณสุขจังหวัดฉะเชิงเทรา
CHACHOENGSAO PROVINCIAL PUBLIC HEALTH OFFICE

รายงานประจำปีงบประมาณ พ.ศ.2562
สำนักงานสาธารณสุขจังหวัดฉะเชิงเทรา
ส่วนที่ 4

สรุปผลการเบิกจ่ายงบประมาณ งบรายจ่ายประจำ ของสำนักงานสาธารณสุขจังหวัดฉะเชิงเทรา

ปีงบประมาณ พ.ศ. 2562 จำแนกตามประเภทงบรายจ่าย

++++++++++++++++++

ในปีงบประมาณ พ.ศ. 2562 สำนักงานสาธารณสุขจังหวัดฉะเชิงเทรา ได้รับจัดสรรเงินงบประมาณงบรายจ่ายประจำทั้งสิ้น จำนวน 73,695,364.13 บาท จำแนกเป็น 1) งบดำเนินงานของสำนักงานปลัดกระทรวงสาธารณสุข จำนวน 71,980,434.13 บาท คิดเป็นร้อยละ 97.67 2) งบดำเนินงานเบิกแทนกรมสนับสนุนบริการสุขภาพ จำนวน 850,690.00 บาท คิดเป็นร้อยละ 1.16 3) งบดำเนินงานเบิกแทนสำนักงานคณะกรรมการอาหารและยา จำนวน 633,800.00 บาท คิดเป็นร้อยละ 0.86 4) งบดำเนินงานเบิกแทนกรมอนามัย จำนวน 10,000.00 บาท คิดเป็นร้อยละ 0.01 และ 5) งบอุดหนุน จำนวน 220,400.00 บาท คิดเป็นร้อยละ 0.30 มีผลการเบิกจ่ายภาพรวม จำนวน 73,694,301.20 บาท คิดเป็นร้อยละ 99.99 รายละเอียดตามตารางที่ 1

ตารางที่ 1 งบประมาณจำแนกตามประเภทงบรายจ่าย

ลำดับ	งบรายจ่าย	งปม. (บาท)	%	เบิกจ่าย	%	คงเหลือ (บาท)
1.	**งบดำเนินงาน : สป.สธ.**					
	1.1 ค่าตอบแทน	52,542,793.00	71.30	52,542,778.39	99.99	14.61
	1.2 ค่าใช้สอย	18,108,841.13	24.57	18,107,972.11	99.99	869.02
	1.3 ค่าสาธารณูปโภค	1,328,800.00	1.80	1,328,620.70	99.99	179.30
2.	**งบดำเนินงาน : เบิกแทนกรมสนับสนุนบริการสุขภาพ**	850,690.00	1.16	850,690.00	100.00	0.00
3.	**งบดำเนินงาน : เบิกแทนสำนักงานคณะกรรมการอาหารและยา**	633,800.00	0.86	633,800.00	100.00	0.00
4.	**งบดำเนินงาน : กรมอนามัย**	10,000.00	0.01	10,000.00	100.00	0.00
5.	**งบอุดหนุน**	220,440.00	0.30	220,440.00	100.00	0.00
	รวมวงเงินทั้งสิ้น (บาท)	**73,695,364.13**	**100.00**	**73,694,301.20**	**99.99**	**1,062.93**

สรุปผลการเบิกจ่ายงบประมาณ งบรายจ่ายประจำ ปีงบประมาณ พ.ศ. 2562 จำแนกตามยุทธศาสตร์

PP&P Excellence	➢ จำนวน 49 แผนปฏิบัติการ/โครงการ ➢ เงินงบประมาณ 1,877,058.86 บาท ➢ เบิกจ่าย 1,876,958.86 บาท ➢ คงเหลือ 100.00 บาท
Service Excellence	➢ จำนวน 80 แผนปฏิบัติการ/โครงการ ➢ เงินงบประมาณ 6,354,202.65 บาท ➢ เบิกจ่าย 6,354,202.65 บาท ➢ คงเหลือ 0.00 บาท
People Excellence	➢ จำนวน 15 แผนปฏิบัติการ/โครงการ ➢ เงินงบประมาณ 1,768,984.00 บาท ➢ เบิกจ่าย 1,768,984.00 บาท ➢ คงเหลือ 0.00 บาท
Governance Excellence	➢ จำนวน 12 แผนปฏิบัติการ/โครงการ ➢ เงินงบประมาณ 280,936.00 บาท ➢ เบิกจ่าย 280,936.00 บาท ➢ คงเหลือ 0.00 บาท
Routine Work/ Area base	➢ จำนวน 148 แผนปฏิบัติการ/โครงการ ➢ เงินงบประมาณ 63,414,182.62 บาท ➢ เบิกจ่าย 63,414,219.69 บาท ➢ คงเหลือ 962.93 บาท Routine Work/Area base ประกอบด้วย - ค่าใช้จ่ายภารกิจพื้นฐาน สสจ. /สสอ. - ค่าใช้จ่ายในการประชุมตามภารกิจงานประจำ - ค่าใช้จ่ายในการเดินทางไปราชการ - ค่าสาธารณูปโภค - ค่าตอบแทน พ.ต.ส. - ค่าตอบแทน ฉ.11, ฉ.12

รายงานประจำปีงบประมาณ พ.ศ.2562
สำนักงานสาธารณสุขจังหวัดฉะเชิงเทรา
ส่วนที่ 5

สรุปผลการการประชุมผ่านระบบ Web Conference โรงพยาบาลส่งเสริมสุขภาพตำบล ของสำนักงานสาธารณสุขจังหวัดฉะเชิงเทรา ปีงบประมาณ พ.ศ. 2562

++++++++++++++++++

ในปีงบประมาณ พ.ศ. 2562 สำนักงานสาธารณสุขจังหวัดฉะเชิงเทรา ได้จัดประชุม Web Conference โรงพยาบาลส่งเสริมสุขภาพตำบล จำนวน 6 ครั้ง ดังนี้

- ครั้งที่ 1 วันที่ 16 มกราคม 2562 ประชุมชี้แจงเกณฑ์การประเมินพัฒนาคุณภาพโรงพยาบาลส่งเสริมสุขภาพตำบล (รพ.สต.ติดดาว) ปี 2562
- ครั้งที่ 2 วันที่ 6 กุมภาพันธ์ 2562 ประชุมชี้แจงการตรวจข้อมูล 43 แฟ้ม ก่อนส่งเข้า HDC, ชี้แจงตัวชี้วัดการดำเนินงานคุ้มครองและส่งเสริมภูมิปัญญาการแพทย์แผนไทย และรายงายผลการดำเนินงานคุ้มครอง และส่งเสริมภูมิปัญญาการแพทย์แผนไทย ปีงบประมาณ 2562
- ครั้งที่ 3 วันที่ 20 กุมภาพันธ์ 2562 ประชุมชี้แจงประกาศปรับเวอร์ชัน HOSxP_PCU เพื่อรองรับการประเมินรพ.สต.ติดดาว พร้อมแจ้งการติดตั้งและการใช้งานโปรแกรม BMSHOSxPStandard43Export เพื่อส่งออกข้อมูล 43 แฟ้ม ตามโครงสร้างมาตรฐานข้อมูลด้านการแพทย์และสุขภาพ กระทรวงสาธารณสุข version 2.3 (ตุลาคม 2560)
- ครั้งที่ 4 วันที่ 6 มีนาคม 2562 ประชุมชี้แจงแนวทางการดำเนินงานวัคซีนสร้างเสริมภูมิคุ้มกันโรค ปี 2562
- ครั้งที่ 5 วันที่ 20 มีนาคม 2562 ประชุมชี้แจงแนวทางการรับ-ส่งข้อมูลการรับบริการผู้ประกันตนสิทธิประกันสังคม สำหรับโรงพยาบาลส่งเสริมสุขภาพตำบล
- ครั้งที่ 6 วันที่ 3 เมษายน 2562 ประชุมชี้แจงการใช้ Web Conference ให้ถูกต้อง



ผลการประเมินความพึงพอใจของผู้เข้าร่วมประชุม Web Conference พบว่า

- ภาพรวมมีคะแนนเฉลี่ยความพึงพอใจ ร้อยละ 72.05
- คะแนนเฉลี่ยความชัดเจนของภาพ ร้อยละ 72.59
- คะแนนเฉลี่ยความชัดเจนของเสียงร้อยละ 68.66
- คะแนนเฉลี่ยความเสถียรของสัญญาณ Internet ร้อยละ 69.01
- คะแนนเฉลี่ยความเหมาะสมของระยะเวลาในการประชุมร้อยละ 68.78
- คะแนนเฉลี่ยสาระ/ประโยชน์ที่ได้รับจากการประชุมร้อยละ 73.61





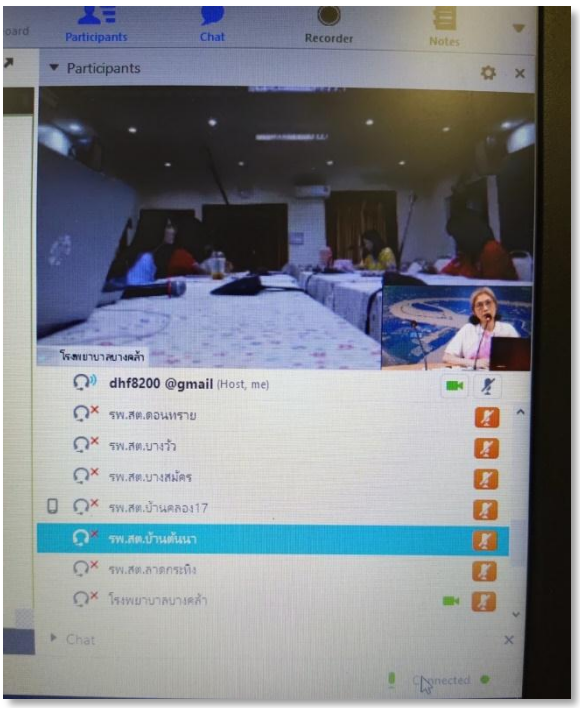

สำนักงานสาธารณสุขจังหวัดฉะเชิงเทรา

CHACHOENGSAO PROVINCIAL PUBLIC HEALTH OFFICE

31 ถนนยุทธดำเนิน ตำบลหน้าเมือง อำเภอเมืองฉะเชิงเทรา

จังหวัดฉะเชิงเทรา 24000

โทร 0 3851 1189 โทรสาร 0 3851 2400

www.cco.moph.go.th